

국제분쟁지역의 유형 및 형성요인에 관한 연구*

이 한 방**

The Study on the Patterns and Formation Factors of the International Conflicting Area

Han-Bang Lee**

요약 : 국제분쟁지역의 유형 및 형성요인에 대하여 정치지리학적 분석과 문화역사지리학적 원인 고찰을 중심으로 국제적 영향력과 한국에 미치는 영향이 큰 아시아와 중동지역의 분쟁지역을 사례 분석하였다. 국제분쟁지역의 유형은 내분형, 혼합형, 국제형으로 구분될 수 있다. 국제분쟁의 형성요인은 탈냉전기에 들어서는 1990년대에 이념의 영향이 축소되고 문명충돌이 빈발하고 있다. 세계분쟁은 3개 이상의 분쟁원인이 복합적으로 작용하고 있으나, 국제분쟁의 주요요인은 민족문제, 종교분쟁, 식민지배의 유산 및 개입, 영토분쟁 및 패권추구 등을 중심으로 형성요인을 단순화할 수 있다.

탈냉전기의 분쟁발생을 발생시기별로 식민지배 시기·냉전 전기·냉전 후기·탈냉전기로 구분하였다. 2차대전 전에 열강의 식민지였던 흑아프리카와 아시아지역은 식민해방기 및 냉전기에 대립 발생이 집중되는데 비하여, 유럽과 독립국가연합지역에서는 탈냉전기에 분쟁발생이 집중되고 있다. 본격적 무력충돌시 국제적으로 영향이 높은 지역은 전략적 요충지이거나, 자원생산국이며 중동·아시아·흑아프리카에 많이 분포한다. 지역분쟁의 實例로는 동티모르 분쟁, 스리랑카 내분, 카슈미르분쟁 등과 자원의 발견 및 영토·패권추구 분쟁의 예로서 南沙群島·西沙群島·센카쿠/釣魚島 분쟁을 사례 연구하였다. 아시아지역분쟁은 식민지배의 분할통치 유산과 밀접하게 연결되어 있다. 국제분쟁지역 분석을 통하여 분쟁지역에 대한 이해의 폭을 넓히고, 국방외교정책 수립에 일조를 할 수 있는 방향을 모색하였다.

주요어 : 국제분쟁지역의 유형, 분쟁의 형성요인, 종교분쟁, 영토분쟁, 식민주의, 분할통치, 민족주의

Abstract : The socio-economic and environmental systems of world are in turmoil. International conflicts are placed in their geographical context through the integration of maps. Changes in the world political map have often been the outcome of wars and conflicts associated with major geopolitical transitions. We identify five basic types--proto-nationalism, unification nationalism, separation nationalism, liberation nationalism and renewal nationalism. Political leaders in a wide range of contexts have been able to appeal to the nationalist doctrine to justify their actions. In recent years indigenous peoples have found a new voice in their struggle for survival. Although colonial empire's ending followed long and bloody struggles in some places. We really cannot understand the modern world as a whole if we do not understand the dynamic of that part of it which has endured and struggled against colonialism.

The patterns of the international conflicting area are divided internal conflict type, mixed conflict type, international conflict type. The formation factors of the international conflicting area are divided ethnic group, religion, colonialism, resource, territory. There has recently been a resurgence of Islam's importance in world affairs. The oil crises of the 1970s gave new international leverage to several Muslim states.

Key Word : patterns and formation factors of the international conflicting area, internal conflict type, mixed conflict type, international conflict type, typology of nationalism

1. 서론

1) 문제제기

서양의 근대국가, 그 중에서 특히 '국민국가' 질서는 영토국가로 출발하였기 때문에 영토는 국민적 생활권을 보전해 주는 최소한의 한계영역인 동

시에 국가의 가장 중요한 존립기반이었다. 영토적 태두리 안에서 독자적 통치권을 행사하는 생활권의 한계를 국경으로 하고 있다.¹⁾ 유럽에서 근대 민족국가가 성립된 후 서구의 민족주의는 공격적인 이데올로기로 변질되어 '열등한 민족들'에게 문명을 보급한다는 명목 하에 西勢東漸에 의한 식민팽창주의가 20세기초에 극대화되었다가, 제2차 세계대

* 이 논문은 1999년도 한국학술진흥재단의 지원에 의하여 연구되었음.(KRF-1999-043-C00080)

** 대구대학교 강사(Lecturer, Daegu University)(hblee57@yahoo.co.kr)

전 이후에 독립되면서 많은 민족·종교분쟁을 야기하게 되었다. 위기의 지구환경 문제와 남북문제(경제적 불균등과 삶의 질 격차), 국지적 갈등과 지역문화의 해체²⁾ 등의 분쟁과 갈등으로 격동하고 있는 지구촌과 세계적 문제들에 대한 대응전략과 전망을 분석하는 것은 시급한 문제이다.

탈냉전기로 들어서는 1990년대 이후에는 이념의 영향이 축소되고 종교·민족분쟁과 문명충돌이 빈발하고 있다. 동서냉전 종식 직후부터 양적 증가 추세를 보여 온 국제분쟁은 외교 전략적 측면은 물론 국가 생존과 경제발전을 위해서도 필수적으로 검토되어야 할 중요한 문제이다. 본 논문에서는 국제분쟁지역의 유형 및 형성요인에 대하여 정치·지리학적 분석과 문화역사지리학적 원인 고찰을 중심으로 분석하고 국제적 영향력과 한국에 미치는 영향이 큰 분쟁지역을 사례 연구하였다. 아시아와 중동지역의 동티모르 분쟁, 스리랑카 내분, 카

시미르, 팔레스타인 분쟁 등을 사례지역으로 하여 심층 분석하였다.

2) 연구목적 및 범위

이념의 퇴조로 인하여 민족·인종·종교갈등에 따른 국제분쟁이 빈발하게 된 배경을 분석하여 국가생존전략을 모색하였다. 국제관계에서 분쟁은 2개 이상의 국가 또는 정부가 각각의 존립이나 발전 등과 직결된 중대한 이익확보를 위하여 조직적 무력수단에 기반한 대립 또는 충돌상태를 말한다.³⁾

20세기 후반 지구촌에서는 약 70개국에서 난민이 발생하였다. 유엔 난민 고등판무관실 자료에 의하면 지난 20년간 난민 신세로 전락한 사람들이 1975년의 250만 명에서 1995년에는 약 2,700만 명으로 추산되고 있다.(표 1. 참조)

난민이 많이 발생하고 있는 곳은 아프리카와 아

표 1. 분쟁을 피해 고향을 등진 사람들

구 분	1985년	1990년	1995년
아프리카	3,000,000 명	4,600,000 명	11,800,000 명
아시아	5,100,000 명	6,800,000 명	7,900,000 명
유럽	700,000 명	800,000 명	6,500,000 명
라틴 아메리카	400,000 명	1,200,000 명	100,000 명
앵글로 아메리카	1,400,000 명	1,400,000 명	900,000 명
오세아니아	100,000 명	100,000 명	50,000 명

자료 : 이정록 외 2인, 1997, 20세기 지구촌의 분쟁과 갈등, p.36

자료 : 이정록 외 2인, 1997, pp.36-37

그림 1. 세계의 주요 난민 발생지역과 난민 실태

시아 지역이다. 이들 지역에서 난민이 발생하게 된 근본적인 배경에는 민족과 종교적 갈등이 있다. 아프리카에서는 소말리아·에티오피아·수단의 내전으로 160만 명, 르완다·부룬디·구 자이르에서 220만 명 등의 난민이 발생하였다. 유럽에서 1995년에 난민이 급증한 것은 옛 유고슬라비아의 보스니아 사태로 420만의 난민이 발생하였기 때문이다. 중동 지역의 대표적인 난민은 쿠르트족과 팔레스타인 아랍족이며 아시아에서는 베트남의 보트피플과 아프가니스탄·스리랑카·미얀마 등지에서 난민이 많이 발생하고 있다.⁴⁾(그림 1 참조)

1998년 현재 국제분규 중인 94개 지역 중에서 아시아지역 19개 지역과 중동지역의 13개 분쟁국가를 중심으로 분쟁요인과 유형을 분류하고 도표화하고, 사례지역을 선정하여 심층적으로 연구하였다. 한국국방연구원(KIDA)의 자료에 의하면 1998년 10월을 기준으로 94개의 세계분쟁지역을 7개 지역(아시아, 중동, 북아프리카, 흑아프리카, 유럽, CIS⁵⁾, 미주)으로 구분하였다. 이 지역구분은 기후·문화권·종교·민족과 같은 문화지리학적인 개념에 따른 구분이다. 즉 사하라사막 북쪽의 북아프리카는 아랍인·이슬람·건조문화권이라는 자연환경적 문화적 공통점에서 흑아프리카를 구분하여 분석하고 있다. 분쟁의 직접 당사국은 89개국으로 총 국가 수 193개국의 46.1%이다. 지역별로 분쟁 당사국 수를 구분하면 다음 <표 2>와 같다. 주로 이슬람교·건조문화권지역인 중동과 북아프리카는 국가의 70% 이상이 분쟁에 관련되어 있다. 이슬람 문화권이며 탈냉전 이후의 질서가 재편되고 있는 CIS 지역과 흑아프리카 지역도 60% 내외의 국가가 분쟁당사국이다.

2차 대전이 끝나고 식민제국의 종식 후에도 식민유산은 오랫동안 유혈분쟁의 원인이 되어 왔다. 그러므로 식민주의에 대항하는 민족주의를 이해하는 것이 국제분쟁의 원인을 파악하는 지름길이 된다.

다. 1970년대 초반의 석유무기화와 자원민족주의의 대두와 이슬람원리주의의 등장은 국제분쟁에서 이슬람의 중요성을 제고하는 계기가 되었다.⁶⁾ 이념의 영향이 줄어드는 탈냉전시대에는 민족과 종교가 국제분쟁에서 더욱 중요한 역할을 하고 있다. 특히 냉전이 종식되면서 종교에 기초를 둔 분쟁이 전면에서 등장하고 있다.⁷⁾ 그 중에서 한국과 지리적으로 인접하고 석유자원의 공급원·供給路이거나 식민 지배의 유산이 많이 남아 있는 아시아와 중동지역을 중심으로 집중 분석하였다.

연구방법은 한국국방연구원의 세계분쟁지역 자료를 활용하여 분쟁의 유형과 형성요인을 중심으로 하여 아시아지역 19개 사례, 중동지역 13개 사례를 분석하였다. 복합적인 요인에 의하여 분쟁이 빈발하고 국제적으로나 한국에 영향을 많이 미치는 지역을 사례지역으로 하여 정밀 분석하였다. 전쟁과 국제분쟁에 의하여 정치지도는 변동하기 때문에 분쟁지역의 지도화는 시각적 자료로서 중요한 역할을 한다.

2. 국제분쟁지역의 유형 및 형성요인

1) 국제분쟁지역의 유형

근대화과정에서 영역국가가 형성되면서 영토(Territory)는 안전(Security)과 기회(Opportunity)의 2가지 기능을 하게 된다. 근대국가들은 영역을 확보하고 自民族의 생활공간(Lebensraum)을 확대하기 위한 제국주의적 침략을 정당화하기도 하였다.

Orridge(1981)는 민족주의(Nationalism)의 유형을 원형민족주의(Proto-nationalism), 통일민족주의(Unification nationalism), 분리민족주의(Separation nationalism), 독립민족주의(Liberation nationalism), 신생민족주의(Renewal nationalism) 등의 5가지로 분류하였다. 서양의 근대국가 형성과정에서 발생한

표 2. 지역별 분쟁 당사국 수

구분	아시아	中東	北아프리카	黑아프리카	CIS	유럽	美洲	計
분쟁 당사국수(A)	16	11	5	27	8	13	9	89
총 국가 수 (B)	38	15	7	46	12	40	35	193
비율 A/B (%)	42.1	73.3	71.4	58.7	66.7	32.5	25.7	46.1

자료 : 이근수 외 7인, 1998, '98 세계분쟁 양상과 전망(총괄요약), 한국국방연구원(KIDA), p.6

표 3. 세계 분쟁지역의 유형

구 분	아시아	中東	北아프리카	黑아프리카	CIS	유럽	美洲	計
분쟁 총수	18	12	5	28	8	14	9	94
국제형	7	6	1	2	1	4	2	23
혼합형	3	6	1	9	4	9	2	34
내분형	8	0	3	17	3	1	5	37

자료 : 이근수 외 7인, 1998, '98 세계분쟁 양상과 전망(총괄요약), 한국국방연구원, p.7

민족주의는 시대와 지역변화에 따라 다양한 유형으로 변화한다. 즉 영역국가 형성을 위한 통일민족주의에서부터 반제국주의 분리·독립·신생민족주의로 변화되었다.⁸⁾

Blaut(1987)는 식민주의에 대항하여 주변국가에서 투쟁하는 민족주의를 이해하여야 20세기 후반의 현대 세계를 이해할 수 있다고 하였다.⁹⁾

영유권 주장의 유형은 實效의 지배(effective control), 영역적 통합(territorial integrity), 역사적 주장(historical claims), 문화적 주장, 경제적 주장, 엘리트의 주장, 이데올로기적 주장 등으로 분류될 수 있다. 영유권 판단의 기준은 발견된 시기와 발견한 사람¹⁰⁾, 지도나 책에 최초로 기록된 시기, 처음 기록될 당시의 인구, 현재 거주자들의 민족 또는 인종과 정치적 지향, 본토와의 거리, 경제적·전략적 중요성 등이 근거가 되고 있다. 이 근거를 바탕으로 분쟁당사국들은 영유권을 주장하고 이것이 조정되지 않거나, 영역이 침범 당할 때 국가간에 국제분쟁이 발생하게 된다.

분쟁지역의 유형은 내분형·국제형·혼합형으로 구분될 수 있다. 세계의 분쟁지역인 94개 지역은 내분형 39%, 혼합형 36%, 국제형 24%로 분류되며 혼합형은 대부분 내분형에서 비롯되어 외세가 개입된 상태여서 사실상의 내분형이 75%에 달한다.

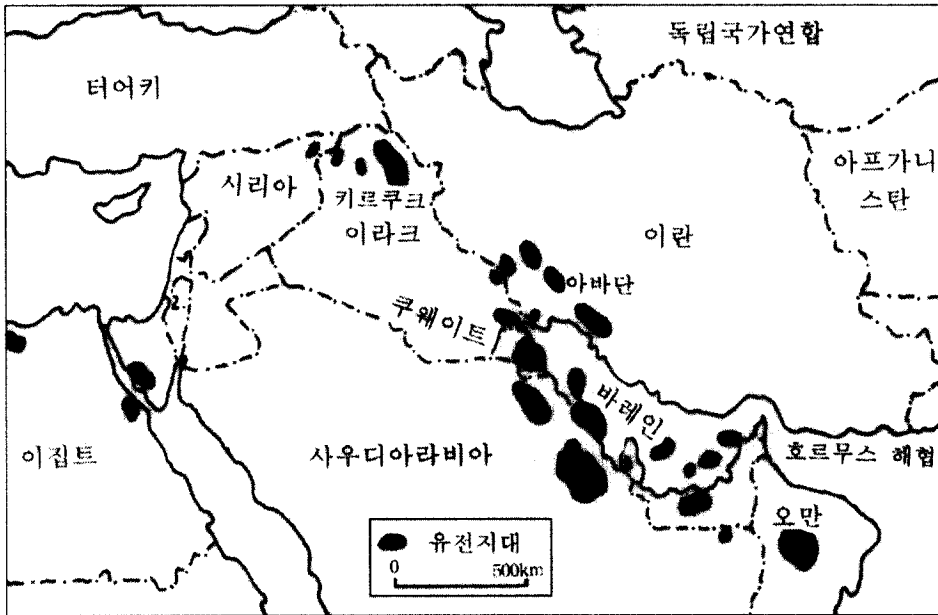
분쟁의 유형을 대륙별로 분류하면 중동지역의 13개 분쟁은 순수 내분형 분쟁은 없고, 국제형과 혼합형이 50%씩 점유하고 있는데 이것은 석유자원의 안정적인 확보를 위하여 강대국 세력이 중동지역분쟁에 적극 개입하고 있다. 오스만 터키제국의 이슬람종교에 뿌리박은 공동체를 형성해 온 이슬람사회는 서방사회가 건설한 '근대'에 지각하여 오스만 터키의 붕괴과정에서 서구열강은 이슬람사회를 분할하여 식민지로 만들고, 경제권을 내적인 연

관성은 무시한 채 자의적으로 분할하였다. 두 차례의 세계대전을 거쳐 독립한 뒤에도 국경선은 식민지 시대의 것 그대로 유지되고 경제적인 유대는 무시되었다. 이것을 원상 회복하려는 '이슬람원리주의'와 석유자원의 안정적 공급확보라는 강대국의 이해관계가 충돌하는 것이 중동지역 분쟁의 핵심적인 요소이다.¹¹⁾(표 3. 참조)

중동지역에서 석유생산은 1912년 이란에서 시작되었다. 1950년대 중반에는 세계석유의 20%를 생산하여 서유럽 석유수요의 33%를 충당하였다. 1970년대에는 40%를 공급하여 영향력이 증대되고 있다. 1973년의 제4차 중동전쟁을 계기로 촉발된 자원민족주의는 이 중동지역의 전략적·경제적 중요성을 높이게 되는 계기가 되었다.¹²⁾(그림 2. 참조)

아시아지역의 19개 분쟁 중에서 9사례(47.4%)가 내분형으로 분류되고 있지만 여기에도 영국의 식민지 분할통치에 의하여 갈등요인이 배태된 것을 카슈미르·방글라데시·스리랑카·인도의 분리운동 등에서 알 수 있다. 즉 식민주국국이 종교·언어·인종을 이용하여 식민지를 분리통치한 것에 기인한 바가 크다.

국토가 넓어 여러 국가와 인접하고 있는 중국은 7개 지역, 인도는 5개 지역에서 분쟁 당사국이 되어 있다. 중국은 남중국해와 동중국해에 있는 남사군도·서사군도·센카쿠조어도 等地에서 영토와 자원·식민유산과 패권추구로 주변국과 분쟁 중이고, 인도와 소련(러시아), 대만과는 영토분쟁 중이다. 티벳은 중국 주변국의 병합 당한 소수민족이 중국으로부터 분리 독립하려는 분쟁이다. 중국은 전통적인 중화의식과 과거의 역사적 연고를 내세워서 주변지역에 대한 패권을 강화하여 주변국가와 분쟁 중이다. 인도는 카슈미르와 편잡지방·방글라데시·스리랑카에서 과거의 식민모국인 영국



자료 : Andrew Boyd, 1991, A Atlas of World Affairs, p.119에서 재작성

그림 2. 중동지역의 유전지대

의 분리통치 遺産으로 인한 종교·인종분쟁적인 성격이 강한 지역이다. 일본은 메이지유신 이후의 팽창정책과 2차 대전 패전 후의 후유증으로 센가쿠·조어도와 남쿠릴열도에서 중국과 러시아와 영토분쟁 중이다.(표 4. 참조)

2) 국제분쟁지역의 형성요인

한국국방연구원 자료 분석에서 분쟁의 원인은 영토·종교·이념·민족·분리·정쟁·탈냉전·식민유산·패권추구 등의 12가지 요인으로 분류되고

있다. 세계분쟁은 대체로 3개 이상의 복합적인 요인들이 작용하여 분쟁이 일어나고 있다. 특히 카슈미르분쟁은 영토·종교·민족·분리·개입·패권추구·식민유산 등의 7가지 요인이 복합적으로 작용하고 있다. 이란-이라크분쟁은 6가지 요인, 스리랑카·레바논·이라크내분·팔레스타인 분쟁은 5가지 요인, 남북한 대립·방글라데시·아프가니스탄 내전·인도분리운동·인도네시아 분리운동·필리핀 내전·이라크-쿠웨이트 국경분쟁은 4가지 요인들이 복합적으로 작용하여 분쟁이 발생하고 있다.

세계 각 지역별로 분쟁의 주요요인과 특성을 구

표 4. 아시아·중동지역의 분쟁 유형¹³⁾

구분	지역	분쟁 국가
국제형	아시아 7	남사군도, 서사군도, 센가쿠·釣魚島, 남쿠릴, 중-소 국경, 중국-인도국경, 카슈미르
	중동 7	美英-이라크, 이라크-쿠웨이트, 이란-이라크, 이란-UAE, 이란-아프가니스탄, 이스라엘-요르단, 이스라엘-시리아
혼합형	아시아 3	남-북한, 아프가니스탄내전, 중국-대만
	중동 6	레바논, 예멘, 이라크, 이란내분, 터키내쿠르트분리, 팔레스타인
內紛型	아시아 9	네팔, 미얀마, 방글라데시, 스리랑카, 인도분리, 인도네시아 분리, 캄보디아, 티벳, 필리핀

자료 : 'KIDA 세계분쟁 데이터베이스, 아시아지역분쟁·중동지역분쟁'에서 재작성(<http://kida.re.kr/limdate/world>)

표 5. 세계 분쟁지역의 형성요인

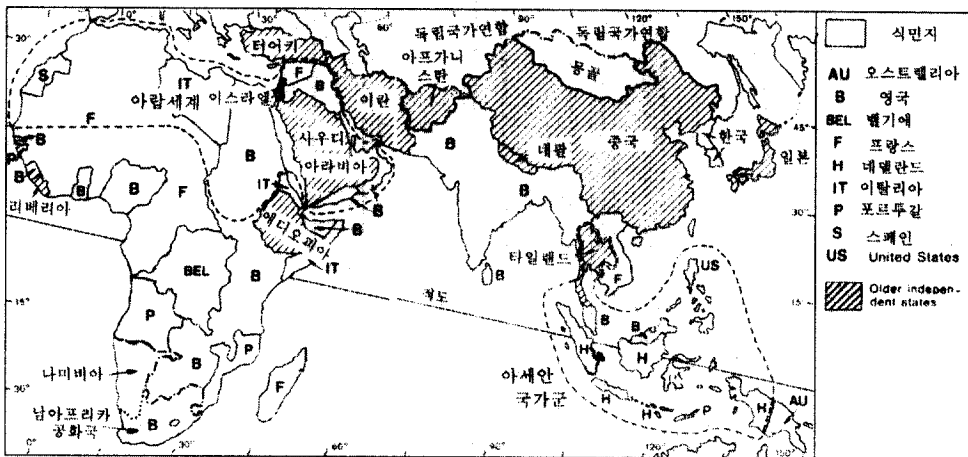
구분	아시아	中東	北아프리카	黑아프리카	CIS	유럽	美洲	計
분쟁 총수	18	12	5	28	8	14	9	94
영토	6	5	10	2	3	4	2	32
종교	8	6	3	4	4	3	0	28
이념	6	4	3	3	1	0	6	23
민족	5	8	1	21	6	11	1	53
분리	8	3	2	6	3	5	0	27
정쟁	3	5	4	21	1	2	7	43
탈냉전	0	1	0	0	8	9	0	18
식민유산	11	8	3	19	0	4	1	46

자료 : 이근수 외 7인, 1998, '98 세계분쟁 양상과 전망(총괄요약), 한국국방연구원, p.7

분하면 흑아프리카는 식민유산에 의한 민족·종족 갈등으로 인한 정쟁이 주요요인으로 작용하고 있다. 북아프리카는 영토분쟁이 다수를 차지하고 있다. 중동지역은 민족·식민유산·종교가 주요 요인이고, 아시아는 식민유산·종교·분리가 주요 요인이다. 아시아지역의 분리독립은 과거 식민모국이 종교·인종갈등을 이용한 분할통치로 인한 갈등이 원인인 경우가 많다. 그 대표적인 예가 인도분리운동·방글라데시 내분·스리랑카내전·캐시미르 분쟁 등이다.(그림 3. 참조) 아시아·아프리카지역은 19세기 제국주의시대 때 극점에 도달하였던 식민 통치의 유산이 지역분쟁에서 가장 중요한 요인이

되고 있다. 1939년에서 1945년에는 아시아와 아프리카에서 독립국이 10개국에 불과하였으나, 1990년에는 100개국이 넘는 나라가 독립을 하였지만, 민족·종교분쟁이 심한 후유증을 남기고 있다.¹⁴⁾(표 6, 그림 3. 참조) 반면에 CIS지역은 소련연방이 붕괴되고 난 후에 탈냉전으로 인한 소수민족들 간의 갈등과 이슬람이 분쟁의 주요 요인으로 작용하고 있다. 유럽지역도 민족과 탈냉전이 주요 분쟁요인이다.

종교는 아시아는 7/19, 중동지역은 6/13을 차지할 정도로 중요한 분쟁요인인데 중동지역 6개 분쟁 모두와 아시아에서 스리랑카내전과 티벳독립은



자료 : Andrew Boyd, 1991, p.82-83를 자료로 작성

그림 3. 아시아·아프리카 지역의 식민지

표 6. 아시아·중동지역 분쟁의 형성요인

분쟁요인		분쟁국가
종교 13	아시아 7	티벳, 스리랑카, 인도, 방글라데시, 카슈미르, 아프가니스탄, 필리핀
	중동 6	팔레스타인, 레바논, 이라크, 이란내분, 이란-아프가니스탄, 이란-이라크
민족 14	아시아 6	미얀마, 방글라데시, 스리랑카, 인도네시아, 카슈미르, 필리핀
	중동 8	레바논, 이라크내분, 이란내분, 이란-이라크, 팔레스타인, 이스라엘-시리아, 이스라엘-요르단, 터키내 쿠르트인
종족 2		인도, 아프가니스탄
분리 11	아시아 8	미얀마, 인도, 카슈미르, 방글라데시, 스리랑카, 인도네시아, 티벳, 필리핀
	중동 3	이라크, 터키내 쿠르트인, 팔레스타인
식민 유산 19	아시아 11	인도, 남북한, 남사군도, 방글라데시, 센카쿠·釣魚島, 스리랑카, 인도네시아, 중국-인도, 카슈미르, 남쿠릴, 티벳
	중동 8	레바논, 이라크-쿠웨이트, 이란-이라크, 이란-UAE, 이스라엘-시리아, 이스라엘-요르단, 팔레스타인, 터키내 쿠르트인
패권 추구 9	아시아 5	남사군도, 서사군도, 센카쿠조어도, 中蘇국경분쟁, 카슈미르
	중동 4	美英-이라크, 이라크-쿠웨이트, 이란-이라크, 이란-UAE
영토 17	아시아 10	남북한, 남사군도, 서사군도, 센카쿠조어도, 남쿠릴, 중소국경분쟁, 중국-대만, 중국-인도, 카슈미르, 스리랑카
	중동 7	미영-이라크, 이라크-쿠웨이트, 이란-이라크, 이란-UAE, 팔레스타인, 이스라엘-시리아, 이스라엘-요르단
이념 11	아시아 7	남북한, 네팔, 인도네시아, 중국-대만, 中蘇국경분쟁, 캄보디아, 필리핀
	중동 4	예멘, 이라크, 이란내분, 이란-아프가니스탄
통일 2+1		남북한, 중국-대만 / 예멘
정쟁 9	아시아 4	네팔, 미얀마, 아프가니스탄, 캄보디아
	중동 5	레바논, 예멘, 이라크, 이란내분, 이란-이라크
개입 4 + 2		아프가니스탄, 중국-인도, 캄보디아, 카슈미르 / 레바논, 美英-이라크
탈냉전 1		이라크-쿠웨이트

자료: 'KIDA 세계분쟁 데이터베이스, 아시아지역분쟁·중동지역분쟁'에서 재분류하여 작성

동을 제외한 5개 분쟁에 이슬람이 관계되고 있다. 회교권 회의기구(O.I.C)는 카슈미르 분쟁·인도 분리운동·방글라데시 분쟁·필리핀 내분·아프가니스탄 내전·레바논 내전·예멘 내전·팔레스타인 분쟁에 개입하고 있다. 즉 이념이 퇴조한 후인 20세기 후반에 일어나고 있는 국제분쟁에서 이슬람 이란 종교가 중요 요인으로 작용하고 있다. 중동의 쿠르드족 분리운동, 아프가니스탄 내전, 아시아지역의 캐시미르 분쟁, 동티모르 사태, 필리핀 남부의 모로 분쟁, 중앙아시아 지역의 체첸 사태·아제르바이젠-아르메니아 전쟁·중국의 신강성 위그르 분리주의 운동, 아프리카의 르완다·소말리아 분쟁·에디오피아 내전, 발칸반도의 보스니아 사태와 코소보 내전 등 많은 지역에서 이슬람이 중요요인으로 작용하고 있다. 이것은 19세기 말부터 20세기 초에 걸쳐 유럽국가들에 의한 영토분할과 식민지

제국 건설이 성행하고 전쟁·충돌사건을 거쳐 국경선 분화가 이루어져온 것에 기인하는 경우가 많다. 이 시기 이후로 아시아 아프리카의 이슬람문화권은 근대 서양의 국민국가 체제에 편입되어 20세기의 비극적 운명을 겪게 되었다. 아시아와 아프리카 지역에서 일어난 영토분쟁·국경충돌·전쟁은 서양의 열강세력이 행한 영토분할·국경협약·조약 등의 강제조치에 의하여 파생된 것이 많다.¹⁵⁾ (그림 4. 참조)

이런 현상을 두고 헌팅턴은 이슬람의 호전성과 문명간의 충돌로 설명하고 있다. 그러나 분쟁발생의 역사적인 원인이 대부분 강대국들의 식민지배와 영토분할, 효과적인 지배를 위한 민족·인종·종교간의 이간정책을 통한 분할통치에 기인하고 있는 것을 간과하고 있다. 또 하나는 페르시아·사라센제국·오스만 터어키 등의 화려한 과거의 역

자료 : Andrew Boyd, 1991, p.87를 자료로 작성

그림 4. 무슬림의 분포 지역

사를 접고 현실에 안주하지 못하는 무슬림의 자긍심과 자주의식이 충돌의 주요 動因으로 작용하고 있다. 헌팅턴은 현재 진행 중인 전쟁의 50% 정도가 문명간의 갈등으로 설명하고 있지만 헌팅턴의 이론을 반박한 하랄트 밀러는 1996년 하이델베르그 갈등연구소의 자료를 인용하여 27건의 폭력위기 중에 단지 9건만이 문명간의 충돌이고 나머지 2/3는 단일 문명권에서 인종적 요소가 더 중요하게 작용하고 있다고 하였다.¹⁶⁾

아시아와 중동지역에서의 분쟁발생 요인 중에서 식민유산이 아시아가 11/19, 중동지역은 8/13를 점하고 있어 가장 빈번한 분쟁요인이 되고 있다. 민족문제는 아시아가 6/19, 중동지역이 분쟁요인의 8/13을 점할 정도로 주요한 요인이다. 지배민족과 소수민족간의 생존경쟁이 분쟁의 주요 동인으로 작용하고 있다. 분쟁은 본질적으로 자민족의 생존공간을 확보하려는 움직임이므로 영토분쟁은 아시아가 10/19, 중동지역은 7/13으로 분쟁의 주요요인이 되고 있다. 남사군도·서사군도·센가쿠·조어도 분쟁은 영토와 중국과 일본의 패권추구가 복합되어 나타나는 경우이다. 1990년대 이후 탈냉전시대가 도래하였어도 아직도 이념문제가 분쟁요인이 되는 경우는 아시아가 7/19, 중동지역이 4/13으로 아직도 많은 부분을 차지하고 있다.

국제분쟁의 형성요인은 민족문제(종족·소수민족·언어 갈등), 종교분쟁, 식민지배의 유산(분리) 및 개입, 영토분쟁 및 패권추구 등을 중심으로 단순화할 수 있다. 조지프 나이는 분쟁의 원인으로 민족주의, 종교, 세력균형정치를 들고 있다.¹⁷⁾ 이외에도 경제적 요인(자원민족주의; 석유·천연가스의 발견과 개발, 분쟁)도 분쟁심화에 중요한 역할을 하고 있다. 석유와 천연가스가 발견되고 난 후에 영토분쟁이 본격화된 남사군도와 센가쿠·조어도가 좋은 사례이다.

3) 분쟁의 원인 발생 시점

분쟁발생 시기를 식민지배 시기, 냉전 전기, 냉전 후기, 탈냉전기로 구분하고 지역별 특색을 분석하였다. 식민지배의 영향이 심하게 남아 있는 흑아프리카·아시아지역은 식민해방기 및 냉전기에 대립 발생이 집중되는데 비하여, 유럽(8/14)과 독립국가연합지역(5/8)에서는 탈냉전기에 이데올로기의 영향이 감소하고 국가 간의 경계가 느슨해지면서 민족과 종교를 요인으로 하여 분쟁발생이 집중되고 있다.(표 7. 참조)

서구열강이 중동지역을 식민지화하고 석유가 개발되면서, 인위적으로 강대국의 이익에 따른 국경

표 7. '98 세계 분쟁지역의 원인 발생 시점

구분	아시아	中東	北아프리카	黑아프리카	CIS	유럽	美洲	計
분쟁 총수	18	12	5	28	8	14	9	94
1945년 이전	2	4	1	1	2	2	3	15
1945-1964	8	5	2	16	0	3	2	36
1965-1989(冷戰後期)	8	2	2	10	1	1	2	26
1990-1998(脫冷戰期)	0	1	0	1	5	8	2	17

자료 : 이근수 외 7인, 1998, '98 세계분쟁 양상과 전망(총괄요약), 한국국방연구원, p.12

선 책정이 많았던 것이 2차대전 후의 중동지역 분쟁의 원인이 되었다. 그 대표적인 예가 쿠웨이트와 이스라엘이다. 1948년에 이스라엘이 독립국가가 되면서 이스라엘과 팔레스타인·시리아·요르단간의 민족·종교분쟁이 촉발되었다.

아시아지역에서는 영국의 인도 분할통치가 분쟁의 불씨가 된 대표적인 實例이다. 1960년대 후반에 남사군도와 센카쿠·조어도에서 석유·천연가스를 비롯한 자원이 발견되면서 바다를 둘러싼 영유권 분쟁이 촉발되었다. 중국 공산화 이후 패권추구의 팽창정책으로 중국과 인도, 중국과 대만, 중소국경 분쟁, 티벳문제, 남사군도, 서사군도, 센카쿠·조어도 지역에서 분쟁이 진행 중이다.(표 8. 참조)

4) 분쟁의 국제적 영향

본격적인 무력충돌시 국제적으로 영향이 높은 지역은 전략적 요충지(해상교통로, 국제해협·운하)이거나, 석유자원생산국(산유국)이다. 중동에서

는 이란-이라크, 터키, 쿠르드, 이란-UAE, 이스라엘-시리아, 이스라엘-요르단, 이라크-쿠웨이트, 팔레스타인 등의 8개 지역(전체 중동국가 중의 67%)이고, 아시아는 남북한, 남사군도, 조어도, 아프가니스탄, 중국-러시아국경분쟁, 중국-대만, 쿠릴열도 등의 7개 지역(전체 아시아 국가 중에서 39%)과 흑아프리카(나이지리아, 르완다, 라이베리아, 소말리아, 이디오피아 등 9개 지역-32%)에 많이 분포하고 있다.

아시아에서는 영토·영유권 분쟁이 국제형의 성격을 띠고 있다. 한국에 미치는 영향이 큰 지역은 동아시아와 중동지역의 국제형 분쟁이다. 예를 들면 남북한, 중국-대만, 중국-러시아 국경분쟁, 남사군도, 중동산유국 등의 아시아·중동지역이다. 한국의 교역상대국(에너지 및 원자재 공급, 상품수출 대상국)이거나, 전략적 요충지(해상교통로)에 위치하고 있어 영향의 정도가 높은 지역이다. 동아시아-중동 해상교통로 주변국가, 특히 전략자원(석유) 공급국에 대한 연구가 필요하다. 또한 한국의 시장

표 8. '98 아시아·중동 지역분쟁의 원인 발생 시점

구분	아시아	中東
분쟁 총수	18	12
1945년 이전 (식민지배기)	중국-인도, 중국-대만	터키내 쿠르드族, 레바논내전, 이란내분, 이란-이라크
1945-1964 (식민해방,冷戰前期)	남북한, 미얀마분쟁, 스리랑카내전, 카슈미르, 인도분리, 중소국경, 남쿠릴, 티벳독립	이스라엘-시리아, 팔레스타인 이스라엘-요르단, 이라크내분, 이라크-쿠웨이트
1965-1989(冷戰後期)	남사군도, 서사군도, 센카쿠, 내팔내분, 땡글라데시내분, 아프가니스탄내전, 인도네시아분리, 캄보디아내전	이란-UAE
1990-1998(脫冷戰期)	0	미영-이라크(걸프전), 이란-아프가니스탄

자료 : 'KIDA 세계분쟁 데이터베이스, 아시아지역분쟁·중동지역분쟁' 에서 제작성

표 9. 세계분쟁의 국제적 영향

구분	아시아	中東	北아프리카	黑아프리카	CIS	유럽	美洲	計
전체 분쟁	18	12	5	28	8	14	9	94
高	7	8	4	9	3	4	1	36
高 영향 분쟁 국가	남북한, 남사군도, 조어도, 아프가니스탄, 중국-대만, 중소국경, 쿠릴열도	이란-이라크, 이란-UAE, 팔레스타인, 이스라엘-시리아, 이스라엘-요르단, 쿠르드, 이라크-쿠웨이트	수단, 알제리, 이집트, 이집트-수단	나이지리아, 르완다, 부룬디, 앙골라, 우간다, 리베리아, 소말리아, 지부티, 이디오피아	타지크, 아제르바이젠-아르메니아, 흑해함대	알바니아, 코소보, 보스니아, 키프로스	페루 - 에콰도르	36
中	10	4	1	13	5	10	4	47
低	1	0	0	6	0	0	4	11

자료 : 'KIDA 세계분쟁 데이터베이스, 아시아지역분쟁·중동지역분쟁' 에서 재분류 작성

진출 거점국가와 해외교민 거주지 분쟁국(러시아 남부지역, 체첸 등의 중앙아시아국가의 민족주의 분리운동과 이슬람원리주의 발흥)에 대한 연구가 필요하다. 아시아권의 분쟁은 경제적으로나 地戰略적으로 높은 영향을 미치고, 이슬람권(중동과 북아프리카, 인도네시아)의 분쟁도 석유수입 때문에 한국에 미치는 영향이 크므로 심도 있는 분석과 정책적 대응이 요구된다.(표 9. 참조)

3. 분쟁지역의 사례분석

본격적 무력충돌을 할 때 국제적으로 영향이 높은 분쟁지역과 한국에 미치는 영향이 큰 지역을 중심으로 심층 분석하였다. 동티모르 분쟁(식민지배 유산, 종교, 주변국의 이해관계), 카슈미르 분쟁(분리통치 식민정책, 종교분쟁), 스리랑카 내전(종교, 인종, 식민정책 유산), 식민지배와 냉전의 유산인 남쿠릴열도 영유권분쟁, 자원(석유, 천연가스)의 발견과 영토·패권추구 분쟁의 예로서 남사군도·서사군도·센가쿠/조어도 분쟁을 사례 연구하였다. 아시아지역분쟁은 식민지배의 유산이 밀접하게 연결되어 있는 특징을 보이고 있다. (표 10. 참조)

동티모르의 비극은 유럽 제국주의세력이 마젤란 세계일주 이후 서세동점을 시작하면서 부터이다. 중계무역으로 번영을 누리던 말라카 왕국이 영토를 확장하는 과정에서 티모르섬 서부에 이슬람교가 전파되었고, 17세기 초에 네델란드가 티모르섬의 서부지역을 점령할 당시부터 이미 포르투갈 식

민지였던 동티모르 벨루族的 가톨릭과 서티모르의 이슬람이 마찰을 빚고 있었다. 1975년 포르투갈이 식민통치 종료를 선언하였으나 내전이 발생하였고 그 와중에 인도네시아가 침공하여 무리한 통합정책과 인권탄압을 하였다. 소수민족에 대한 비인도적 정책이 가톨릭신앙을 토대로 하여 독립을 성취하게 하였다. 동티모르 분쟁은 식민지배 유산, 종교, 주변국의 이해관계가 작용한 분쟁으로 인권이 강조되고 있어 다민족·다종교국가인 인도네시아의 분할가능성이 분석되고 있다. 수마트라 북부의 야체와 뉴기니 섬 서부의 이리안자야 지역의 분리 독립 움직임이 표면화되고 있다. 이외에도西칼리마탄(보르네오섬, 마두르족 이주자와 다야크족의 충돌), 말루크州의 암본(이슬람교도와 기독교도의 충돌), 리아우州의 바탐 섬(소수민족 간의 충돌)이 분쟁 중이다.

남쿠릴열도 영유권분쟁(일본 북방 4도)은 일본 홋카이도와 러시아 캄차카반도를 잇는 쿠릴列島 20개 섬 중에서 최남단의 2개 섬(에토로프·쿠나시리)과 홋카이도 북쪽의 2개 섬(하보마이·시코탄)에 대한 일본과 러시아간의 영유권 분쟁이다. 1945년 2월에 소련은 세계 2차 대전 참전 조건으로 북위 50° 이남의 남부 사할린¹⁸⁾ 양도와 쿠릴열도 양도를 보장받았다. 그러나 1951년 샌프란시스코 강화조약에서 러시아의 옛 영토였던 쿠릴열도·남부 사할린과는 별개인 19세기 후반 이래로 일본영토였던 하보마이·시코탄 까지 차지하여 영토분쟁이 발생하게 되었다. 1956년 日-蘇수교회담 때 2개 섬

표 10. 사례연구지역

분쟁 명칭	당사자	분쟁 원인	분쟁유형
동티모르	인도네시아-동티모르	분리, 이념, 종교, 식민유산	내분형
카슈미르 분쟁	인도:파키스탄:독립론자	영토, 종교, 민족, 분리, 개입, 패권, 식민유산	국제형
스리랑카 내전	정부:타밀족	영토, 종교, 민족, 분리, 식민유산	내분형
남쿠릴열도 영유권	일본:러시아	영토, 식민유산	국제형
센카쿠 조어도	일본:중국:대만	영토, 패권추구, 식민유산, 석유가스	국제형
서사군도	중국:베트남:대만	영토, 패권추구,	국제형
남사군도	중국:베트남:대만:필리핀 :말레이시아:브르나이	영토, 패권추구, 식민유산, 석유가스	국제형
아프가니스탄 내전	아프칸정부군:이슬람반정부→ 탈레반:북부동맹→미국:탈레반	정쟁, 종교, 종족, 개입	혼합형→국제형
이란-UAE	이란:UAE	영토, 패권, 식민유산	국제형
이란-이라크	이란:이라크	영토, 패권추구, 민족, 종교, 식민유산, 정쟁	국제형
이라크-쿠웨이트	이라크:쿠웨이트	영토, 식민유산, 탈냉전, 패권	국제형
이스라엘-시리아	이스라엘-시리아	민족, 영토, 식민유산	국제형
팔레스타인	이스라엘:PLO	민족, 영토, 종교, 분리, 식민유산	혼합형
터키내 쿠르드인	터키-쿠르드족	민족, 영토, 종교, 분리, 식민유산	혼합형

자료 : 'KIDA 세계분쟁 데이터베이스' 에서 재분류하여 작성

(하보마이·시코탄)의 반환을 명기하였으나, 소련이 '2개 섬 반환과 주일 수외군군 철수 연계' 주장으로 양국간 교섭이 중단되었다. 1990년 이후 영토 문제 해결을 위한 교섭이 재개되었으나, 극동지역의 분리독립 움직임에 대한 러시아의 통제 필요성과 對日전초기지로서의 섬의 전략적·경제적 중요성으로 인해 타결 전망이 불투명하다.¹³⁾ 러시아는 '先평화협정체결 後영토문제 논의'를 주장하고, 일본은 '경제협력과 영토문제 동시타결'을 주장하여 기본입장의 차이가 있다. 따라서, 이 분쟁은 현상유지와 단계적 해결 모색으로 충돌위험은 낮지만, 분쟁이 일어나면 동북아 지역 불안과 쿠릴 인근해역 어로활동과 독도문제에 영향을 줄 수가 있기 때문에 예의 주시할 필요가 있다.(그림 5. 참조)

남사군도와 서사군도 등의 남중국해 분쟁은 중국과 대만, 동남아 4개국 등 6개국이 관련되어 있는 국제분쟁으로서 공해에 인접한 위치에 있는 해양도시의 영유권분쟁이다. 즉 자원 획득을 주목적으로 하는 영토분쟁이다. 유엔해양법 등의 국제법에 따라 분쟁의 해결을 모색하는 것이 합리적인 방법인데 현재까지 중국·대만·베트남·필리핀·말레이시아 등 관련 당사국들은 무인도를 先占하

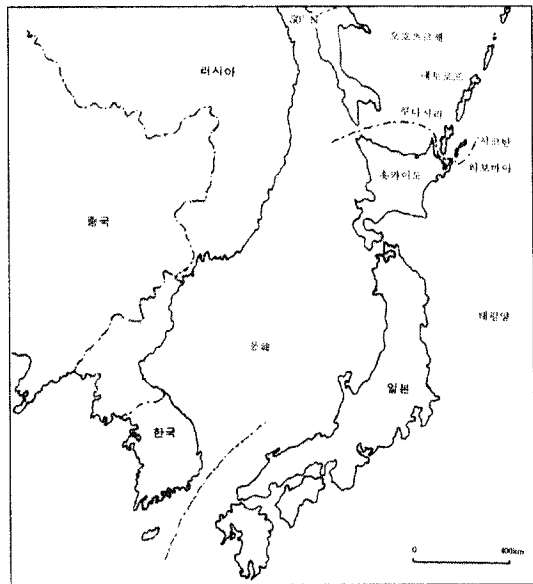


그림 5. 남쿠릴열도 분쟁지역

는 등 실질적인 영유권 행사에 주력하고 있어 국지적인 분쟁의 발생 가능성이 높다. 1960년대에 들어서서 동 해역에서 석유 및 천연가스의 부존 가능성이 제기되고 매장량이 조사되면서 영유권 주

장이 대두하였다. 남사군도에는 300억 톤으로 추정되는 원유와 구리·망간·주석·알루미늄이 다량 매장된 천연자원의 寶庫로 알려져 있다. 1974년 이후 중국·대만·베트남·필리핀간에 군사충돌이 간헐적으로 발생하고 있고, 막강한 군사대국 중국과 동남아 약소국의 ASEAN국가가 대결하는 양상을 보여 중국의 팽창주의에 대한 우려가 높은 지역이다. 1999년 현재 중국은 10개, 대만은 1개, 베트남 24개, 필리핀 7개, 말레이시아 6개 도서를 점령하고 있다. 남중국해분쟁은 6개국간의 복잡한 국제형 분쟁이지만, 실제적인 무력충돌은 중국과 베트남간에만 발생하였고, 향후 분쟁이 재연될 경우 주로 중국·베트남·필리핀 등 3개국간의 쌍무적 분쟁 형태가 될 가능성이 높다. ASEAN국가들은 중국에 비해 군사력이 약하기 때문에 쌍무적 협상보다는 ASEAN기구, UN 등 국제기구를 매개체로 한 다자간 협상을 모색하고 있고, 중국은 분쟁의 국제화에 반대하고 있다. 국제교역량의 90%를 해운에 의존하고 있는 한국과 일본 등의 동북아 국가들은 교역 및 원유 도입의 해상 의존도가 매우 높기 때문에 걸프만-말라카 해협-동중국해로 이어

지는 해로의 중간 지점에 위치한 남사군도의 전략적·경제적·지역적 중요성은 매우 크다.²⁰⁾

동중국해의 센카쿠·조어도 영유권 분쟁은 막대한 석유 자원과 천연가스층을 확보하기 위한 주변 국가간의 자원쟁탈전으로 규정할 수 있다. 이 동중국 해역은 1895년 청일전쟁 이후 대만 등과 함께 일본 영토로 귀속되었다가 1951년 미일 강화조약 때 미국으로 이양되었다. 당시에는 분쟁이 발생하지 않았으나, 1969년 UN이 석유부존 가능성을 발표한 이후, 대만과 중국이 역사적 근거를 들어 영유권을 주장하고 있다. 원래 동중국해 분쟁의 주역은 일본과 대만이었으나, 대만은 중국 땅이라는 입장에서 중국이 개입하였다. 중국과 대만 홍콩 등의 汎中華圈이 공동으로 대처하여 단순한 영토분쟁에서 민족주의의 대결 양상으로 변화되고 있다.

센카쿠·조어도 분쟁은 동아시아의 양대 강국이 무력충돌 할 경우 한국의 안보가 위협받게 되는 문제, 동중국해의 해상교통로가 위협받는 문제, 동중국해 어업권, 독도문제에 영향을 미칠 수 있기 때문에 예의 주시할 필요가 있는 잠재적 분쟁지역이다.²²⁾ 영토문제와 자원문제가 동아시아에서 잠재

표 11. 최근의 남중국해 군사충돌

일시(년)	분쟁 당사국	분쟁국의 군사 행동
1974	중국-월맹	중국이 월맹으로부터 서사군도(파라셀군도)를 빼앗음.
1988	중국-베트남	남사군도 중간지역에서 중국과 베트남 해군의 충돌로 베트남선박이 침몰하여 선원 70여 명 사망.
1992	중국-베트남	베트남 통킹만의 자국 해역에서 중국이 석유를 시추한다고 비난. 베트남은 중국이 다른 산호초(Da Luc Reef)에 병력을 상륙시켰다고 비난. 중국은 홍콩에서 화물을 싣고 운항중인 베트남 화물선 20여 척 나포.
1994	중국-베트남	베트남이 주장하는 133-135블록의 석유탐사를 둘러싸고 영해 내에서 대치. 중국은 이 지역을 자국의 WanBei 21블록이라고 주장.
1995	중국-필리핀	베트남과 필리핀이 영유권을 주장하는 미스치프 산호초를 중국이 점령. 필리핀 군이 중국인 축출과 중국표지물의 파괴를 시도. 중국노동자들이 돌아와 부두와 兵舍를 건설.
1995	대만-베트남	대만이 베트남 보급선에 포격을 가함.
1996	중국-필리핀	Campones섬 근해에서 중국 소속으로 알려진 함선 3척과 필리핀 해군 砲艦 1척이 90분간 포격전을 벌임
1997	중국-필리핀	필리핀해군이 4월에 중국 쾌속선 1척과 어선 2척에게 Scarborough Shoal을 떠나도록 명령. 필리핀어부들이 중국의 표지물을 제거하고 필리핀국기를 게양. 중국은 필리핀이 점령한 Panata와 Kota섬을 조사하기 위해 전함 3척을 파견함.
1998	중국-필리핀	1월에 필리핀 해군이 Scarborough Shoal 근해에서 중국 어부들을 체포함.
1998	필리핀-베트남	베트남군이 Tennent 산호초 근해에서 필리핀 어선에 총격을 가함.

자료 : 박종귀, 2000, 아시아의 분쟁, p.254



자료 : Andrew Boyd, 1991, p.164를 자료로 재작성

그림 6. 동중국해·남중국해의 영토분쟁 지도²¹⁾

적 분쟁의 2대 동인이 될 전망이다. 식민지 쟁탈전이 1차 대전을 야기했듯이 석유자원을 둘러싼 각축전이 21세기 아시아 질서재편에 주요 동인으로 작용할 것이며 남사군도와 센카쿠·조어도지역의 영유권 분쟁이 진행 중이다.(그림 6. 참조)

인도에 이슬람교가 전파된 것은 13세기이지만 16세기에 시작된 무굴제국시대에 이슬람교로의 개종이 많이 이루어졌다. 영국이 지배하던 시대에는 領主는 힌두교도이지만 주민의 80%가 이슬람교도여서 파키스탄이 합병하려 하자 영주는 인도와 합병하게 된다. 카슈미르의 귀속을 둘러싼 분쟁인 1차(1947~1949년), 2차(1965년)에 걸친 인도·파키스탄 간의 전쟁과 1971년의 제3차 인도·파키스탄 전쟁은 방글라데시 독립전쟁이었다. 스리랑카 타밀족의 분리독립 내전도 영국의 식민지 분할통치의 유산 속에서 종교적으로 분열된 것에 뿌리를 두고 있다. 인도 지역 분쟁은 소련과 미국의 개입과 인

도와 중국과의 국경분쟁으로 더욱 복잡한 분쟁지역이 되었다. 중국은 역사적 근거를 들어 인도와 국경분쟁 중이다.²³⁾(그림 7, 그림 8. 참조)

중동지역분쟁은 이슬람종교와 식민통치유산 및 민족주의, 세력균형 국제정치, 석유자원이 주요분쟁요인이다. 중동에 있어서 갈등은 국제체제·국내

자료 : 이시카와 준이치, 1996, p.45

그림 7. 인도의 국경 분쟁지역

자료 : 이정록 외, 1997, p.252

그림 8. 인도의 종교 분포

구조·正體性(Identity)이란 세가지 인과변수가 다 중적으로 상호작용하고 있다. 중동에서의 분쟁은 미·소간의 세력균형과 전략적 상충관계에 따른 대리전쟁의 성격이 있다. 중동 아랍국가들의 공격적 외교 행태는 권위주의 정치체제와 정통성의 위기에서 기인한다는 시각이다. 셋째는 정체성에 초점을 두는 고질적 사회갈등 이론이다. 중동지역의 역사적 맥락, 사회문화·종교적 배경, 부족적·인종적 성격 등의 변수들이 복합된 정체성 문제이다.

제2차 세계대전 종료 이후 현재까지 국가 간, 종족 간 갈등의 빈도가 가장 높은 지역이 중동이다. 1948년 개전 이후 그치지 않고 있는 아랍·이스라엘 분쟁과 이라크·쿠웨이트, 이집트·리비아간의 아랍 내부의 갈등, 그리고 이란·이라크전과 같은

아랍·비아랍 간의 분쟁 등 다양한 국가 간 갈등이 지속되고 있다. 이라크의 수니·시아派 갈등, 쿠르트족을 중심으로 한 이라크·이란·터키 간의 알력 등 종파, 종족 갈등도 심화되어 왔다. 오늘날의 중동은 현대 국제분쟁의 백화점과 같다고 할 수 있다.

4. 결론

국제분쟁의 개념을 정의하고, 분쟁의 지역별 분포를 각 대륙별/나라별로 분류하였다. 분쟁이 빈발하는 7개 지역(아시아, 흑아프리카, 북아프리카, 중동, 미주, 유럽, CIS)으로 지역구분하였다. 또한 지역별 분쟁 당사국 수를 분류지역별로 구분하였다.

표 12. 남중국해의 영유권 주장

분쟁 국가	각국의 영유권 주장 내용
중국	Spratly군도를 南沙群島라고 부르며 역사적 이유를 들어 모든 섬과 남중국해 대부분에 대한 영유권을 주장하고 있다. 중국의 어민과 상인들은 오랫동안 이 지역에서 생업을 영위했으며, 중국은 주권 주장을 위해 명나라 때의 해군원정을 포함하는 고고학적 증거를 이용하고 있다. 19세기와 20세기 초 중국은 서사군도의 영유권을 주장했다. 1947년 중국은 9개의 불명확한 점선이 표시된 지도들을 발행하고 이 선 안의 모든 섬에 대한 영유권을 주장했다. 1992년 중국 영해법은 이 지역에 대한 영유권을 재확인하였다. 중국은 남중국해 10개 섬들을 점령했으며, 1974년 월맹으로부터 서사군도를 빼앗아 영유권 주장을 강화했다. 중국은 서사군도를 海南島省의 일부로 포함시켰다.
대만	대만의 주장은 중국과 대동소이하며 비슷한 원칙을 내세우고 있다. 중국과 마찬가지로 대만도 좌표로 표시하거나, 명확한 범위를 설정하고 있지 않다.
베트남	역사적 이유 및 대륙붕 원칙에 입각하여 전체 남사군도가 자국의 칸호아省的 근해지역임을 주장한다. 베트남은 남중국해까지 연장된 명확하지 않은 영역에 대한 영유권을 주장하고 있다. 중국과 마찬가지로 고고학적 증거들을 이용하여 영유권 주장을 강화하고 있다. 1930년대에 프랑스는 자국의 식민지였던 베트남의 남사군도·서사군도에 대한 영유권을 주장했다. 베트남은 남사군도의 24개 섬들을 점령하고 있고, 1974년 중국에 빼앗긴 서사군도에 대한 영유권을 주장하고 있다.
필리핀	남사군도에 대한 영유권 주장은 위치상의 근접성과 1956년 필리핀인에 의한 탐사가 이루어진 사실에 입각하여 명확한 좌표를 설정하고 있다. 1971년 Kalayaan 8개 섬에 대한 영유권을 주장하면서 이 섬들은 남사군도의 일부분이 아니고, 어느 나라에도 소속된 적이 없으며 영유권이 주장된 적도 없다고 하였다. 1972년 그 섬들을 Palawan州로 편입되었다.
말레이시아	대륙붕 원칙에 따라 영유권을 주장하며, 명확한 좌표를 설정하고 있다. 말레이시아는 자국의 대륙붕지역에 속한다고 생각하는 3개의 섬을 점령하고 있다. 말레이시아는 1개의 환초를 본토에서 운반한 흙으로 매립하여 호텔을 지었다.
인도네시아	남사군도에 대한 영유권 주장은 없다. 그러나 중국과 대만이 주장하는 해양경계선이 인도네시아 나투나가스田이 포함되는 EEZ와 대륙붕에 까지 연장되고 있어 논쟁의 여지가 있다.
브루나이	영유권 주장은 없으나, 대륙붕과 배타적 경제수역(EEZ)의 일부인 자국에 가장 가까운 남중국해에 대한 영유권을 주장하고 있다. 1984년 브루나이는 루이자산호초지역을 포함하는 EEZ을 선언했다.

자료 : 박종귀, 2000, p.259.

표 13. 센카쿠·조어도의 영유권에 관한 양측의 주장

시기	관할국	중국측 주장	일본측 주장
19세기 이전	중국	명나라 시조인 洪武帝가 유큐(琉球)열도를 중국에 복속 시킴으로써 유큐에 속한 이 섬을 영유하게 됨. 중국문헌에 따르면 섬을 영유한 기록은 1372년 부터임.	1884년 일본인 고가 다쓰시로가 섬을 개발하기까지 중국은 영유의 의사로써 섬을 점유하거나 경영한 사실이 없으므로, 중국령이라고 인정할 아무런 근거가 없다.
청일전쟁 전후 부터 1945년 8월 2차대전 종전까지	일본	1895년 4월 17일에 체결된 시모노세키조약 제2조에서 규정하고 있는 '대만에 인접하거나 부속된 島嶼'로서 일본에 강제 할양 되었음.	1879년 유큐왕국이 일본에 강점된 후 오키나와縣監은 이 섬을 오키나와현에 소속 시키고 경계표시를 세울 것을 세 차례나 건의하였고, 그 결과 1895년 1월의 閣議에서는 이 섬을 오키나와현에 정식으로 편입시키고 경계표지를 새우기로 결정하였음. 청일전쟁의 승리로 체결된 시모노세키 조약과 이 섬은 무관함.-강제 할양된 영토는 대만과 澎湖諸島임.
2차대전 직후부터 오키나와 반환협정 까지	미국	일본은 중국의 고유영토인 이 섬을 샌프란시스코 강화조약의 체결로 미국에 불법적으로 이양하였다. 1952년 4월 日華평화조약의 체결과 더불어 1941년 이전에 일본의 강압에 의하여 체결된 모든 조약은 당초부터 無效(null and void)로 합의되었으므로, 1985년의 시모노세키 조약도 무효가 되어 조어도에 대한 일본의 영유권도 법적 근거를 상실하였다.	1951년 9월에 체결된 샌프란시스코 강화조약 제2조에 규정된 일본의 영토주권이 배제되어야 할 범위에 이 섬은 포함되어 있지 않음. 同 조약 제3조에 의하여 미국에 이양되었음.
오키나와 반환 협정 체결 이후	일본	오키나와 반환협정에 따라 이 섬이 일본으로 복귀된 것은 타국 영토의 美日間の 거래에 불과함. 1992년 중국 전국인민대표회의 상무위원회는 釣魚島の 영유권을 주장하는 영해법을 채택함.	1972년 5월 15일 오키나와 반환조약의 발효와 더불어 미국 관할에서 일본 영토로 복귀되었음.

자료 : 배정호 외, 1999, 국제갈등의 이해 인접국과의 갈등관계, p.48, 한국국제교류재단

건조·回數문화권지역인 중동과 북아프리카는 국가의 70% 이상이 분쟁에 관련되어 있다.

국제분쟁지역의 유형은 내분형, 혼합형, 국제형으로 구분될 수 있다. 내분형 39%, 혼합형 36%, 국제형 24%로 구분되나, 혼합형은 대부분 내분형에서 비롯되어 외세가 개입된 상태여서 사실상의 내분형이 75%에 달한다.

국제분쟁의 형성요인은 탈냉전기에 들어서는 1990년대는 이념의 영향이 축소되고 문명충돌(종교, 인종, 자원민족주의, 환경, 경제분쟁)이 빈발하고 있다. 세계분쟁은 3개 이상의 분쟁원인이 복합적으로 작용하고 있으나, 국제분쟁의 주요요인은 민족문제, 종교분쟁, 식민지배의 유산 및 개입, 영토분쟁 및 패권추구 등을 중심으로 형성요인을 단순화할 수 있다.

탈냉전기의 분쟁발생을 발생시기별로 식민지배 시기, 냉전 전기, 냉전 후기, 탈냉전기로 구분하였다. 2차대전 전에 열강의 식민지였던 흑아프리카/아시아지역은 식민해방기 및 냉전기에 대립 발생이 집중되는데 비하여, 유럽과 독립국가연합지역에서는 탈냉전기에 분쟁발생이 집중되고 있다.

본격적 무력충돌시 국제적으로 영향이 높은 지역은 전략적 요충지이거나, 자원생산국이다. 이 지역은 중동, 아시아, 흑아프리카에 많이 분포하고 있다.

사례지역연구는 지역분쟁의 實例로 동티모르 분쟁, 카시미르 분쟁, 스리랑카 내전, 자원의 발견과 영토·패권추구 분쟁의 예로서 남사군도·서사군도·센카쿠조어도 분쟁을 분석하였다. 한국의 교역 상대국이거나, 전략적 요충지는 국제적 영향의 정

도가 높아 연구가 심층적으로 할 필요가 있는 지역이다. 동아시아-중동 해상교통로 주변국가, 특히 전략자원 공급국에 대한 연구가 필요하다. 또한 한국의 시장 진출 거점국가와 해외교민 거주지 분쟁국에 대한 연구와 정책적 대응이 필요하다. 아시아권의 분쟁은 경제적으로나 地戰略적으로 높은 영향을 미치고, 이슬람권의 분쟁도 석유수입 때문에 한국에 미치는 영향이 크다.

註

- 1) 김홍철, 1997, 국경론, p.145.
- 2) 정승일 외 4인, 1999, 426-455.
- 3) 이근수 외, 1999, "98 세계분쟁 양상과 전망(총괄요약)", pp.2-3.
- 4) 이정록 외 2인, 1997, 20세기 지구촌의 분쟁과 갈등, pp.36-37.
- 5) 독립국가연합은 CIS(Commonwealth of Independent States)로 약칭된다. 고르바초프의 '패레스트로이카(경제와 제도 개혁)'와 '글라스노스트(소련사회 개방화)'정책에 따라 발트 3국과 그루지아를 제외한 11개 공화국이 1990년 초에 독립국가연합을 창설하였다.
- 6) Andrew Boyd, 1991, An Atlas of World Affairs 9th ed., Routledge, p.83.
- 7) 이시카와 준이치 저, 윤길순 역, 1996, 종교분쟁지도, pp.5-7, 자작나무.
- 8) Taylor, Peter J., 1989, Political geography 2nd ed., pp.180-183.
- 9) Taylor, Peter J., 1989, pp.198-201.
- 10) 발견은 유럽 중심적인 개념으로 원주민들은 이미 거기에 존재해 왔다. 지리상의 발견 이후 세계의 유럽화 시대에 유럽 우월적인 사고 방식이다.
- 11) 이시카와 준이치, 1996, pp.17-18.
- 12) Andrew Boyd, 1991, pp.118-120.
- 13) 세계분쟁은 대체적으로 3개 이상의 분쟁요인이 복합적으로 작용하므로 중복 계산하였다.
- 14) Andrew Boyd, 1991, pp.82-84.
- 15) 김홍철, 1997, p.155.
- 16) 손주영, 1999, pp.8-10.
- 17) 양준희 역, 2000, pp.242-256.
- 18) 1905년 러일전쟁에 패전한 후 일본에게 북위 50도 이남의 남부 사할린을 양도하였다. 2차 대전 때 한국인 징용노동자들이 탄광에 많이 동원되어 아직도 사할린동포로 남아 있다.
- 19) 임덕순, 1999, 지정학-이론과 실제-, 법문사, 215-218.
- 20) 박종귀, 2000, pp.233-239.
- 21) 센카쿠조어도는 센카쿠로, 서사군도는 파라셀 群島(Paracels), 남사군도는 Spratlys로 표현되고 있다.
- 22) 박종귀, 2000, pp.269-286.

23) 이시카와 준이치, 1996, pp. 43-47.

文獻

- 구영록, 1977, 인간과 전쟁: 국제정치이론의 체계, 법문사.
- 국방부 戰史편찬위원회, 1988, 전쟁의 원인.
- 김영태, 1996, 조어도 분쟁과 우리의 과제, 국회도서관 입법조사분석실.
- 김홍철, 1993, 전쟁과 평화의 연구, 박영사.
- 김홍철, 1994, 전쟁론, 대우학술총서; 인문사회과학 52, 민음사.
- 김홍철, 1997, 국경론, 대우학술총서; 인문사회과학 98, 민음사.
- 김희오, 1996, 현대 국제관계학, 백산출판사.
- 박광섭, 1998, 스프라트리群島 영유권 분쟁에 관한 연구, 동남아연구 제7권, 한남대 동남아시아연구소.
- 박광섭 · 이요한, 2002, 아세안과 동남아 국가연구, 대경.
- 박종귀, 2000, 아시아의 분쟁, 새로운 사람들.
- 박종귀, 2001, 中美인권분쟁, 새로운 사람들.
- 박준규, 1975, 국제분쟁의 諸類型과 통제방식, 북한.
- 배정호 외, 1999, 국제갈등의 이해 인접국과의 갈등 관계, 한국국제교류재단.
- 배진수, 1997, 동아시아 잠재적 분쟁지역 및 분쟁양상, 국방학술논총 제11집 1호, 8-9, 한국국방연구원.
- 배진수, 1998, 세계의 島嶼영유권 분쟁사례와 독도, 국제정치논총 38-2, 109-130, 한국국제정치학회.
- 변창구, 1998, 남중국해 분쟁과 아세안의 多者主義的 접근: 유용성과 한계, 국제정치논총 제37집 제3호, 한국국제정치학회.
- 서울대학교 지역종합연구소 편, 1999, 아시아태평양 1998-1999, 까지.
- 손주영, 1999, 이슬람권 소수민족 분쟁의 역사·문화적 배경, 중동연구 제18-2권, 7-24, 한국외국어대학교 외국학종합센터 중동연구소.
- 손주영 · 김상태 편, 1999, 중동의 새로운 이해, 오름.
- 송도영, 1994, 영토 재편성 과정 속의 문화적 주체 범주-민족주의의 사례, 동방학지 86집, 211-241.
- 申珪秀, 1991, 국경분쟁의 국제법적 해결에 관한 연구, 서울대학교 대학원 박사학위논문.
- 양승운, 1996, 동남아와 ASEAN, 한국외국어대학교

- 출판부.
- 양준희 역, 2000, 국제분쟁의 이해 이론과 역사, 한울 아카데미(Joseph S. Nye, Jr., 2000, *Understanding International Conflicts An Introduction to Theory and History*).
- 양태진 편, 1983, 한국영토관계문헌목록, 영토문제 연구 창간호, 191-215, 고려대학교 민족문화연구소.
- 양태진, 1987, 한국의 국경연구, 동화출판공사.
- 염동룡, 2000, 신민족주의의 부활과 국제분쟁: 변창구, 세계화시대의 국제관계, 116-136, 대왕사.
- 유공조, 1994, 중동분쟁사, 서원.
- 유공조·공일주, 1998, 팔레스타인 분쟁의 배경과 갈등 구조, 한국중동학회논총 제19권 1호.
- 유정열, 1985, 중동지역 분쟁과 평화, 외교 제24호, 한국외교협회.
- 이근수 외 7인, 1998, '98 세계분쟁 양상과 전망(총괄요약), 한국국방연구원(KIDA).
- 이병주·정영제·이춘주, 2001, 隱者의 나라 동티모르, 한국생산성본부.
- 이정록 외 2인, 1997, 20세기 지구촌의 분쟁과 갈등, 푸른길.
- 이한기, 1969, 한국의 영토, 서울대학교 출판부.
- 이희수, 1997, 중동 소수민족의 현황과 과제, 한국중동학회논총 제18집.
- 이희수, 1999, 이슬람권 소수민족 분쟁의 비교연구와 전망, 중동연구 제18-2권, 189-226. 한국외국어대학교 외국학종합센터 중동연구소
- 이희수·이원삼 외, 2001, 이슬람, 청아출판사.
- 임덕순, 1999, 地政學-理論과 實際-, 법문사.
- 임덕순, 1997, 政治地理學原理, 법문사.
- 정승일 외 4인, 1999, 국제화시대의 세계지리, 대구대학교 출판부.
- 최종기, 1997, 국제관계의 이해, 서울대학교 출판부.
- 최진영, 1999, 중동의 팔레스타인 민족분쟁, 중동연구 제18-2권, 55-106. 한국의국어대학교 외국학종합센터 중동연구소.
- 홍양표, 1993, 전쟁원인과 평화문제, 경북대학교 출판부.
- 로베르트 반 데 바이어 지음, 손도태·박순례 옮김, 2002, 이슬람과 서양, 좋은 글.
- 아사이 노부오 著, 윤길순 역, 1996, 민족분쟁지도, 자작나무.
- 이시카와 준이치 著, 윤길순 역, 1996, 종교분쟁지도, 자작나무.
- 타케미츠 마코토著, 이정환 옮김, 2001, 세계지도로 역사를 읽는다, 황금가지.
- 필립 모로 드파르퀴 著, 이대회·최연구 역, 1997, 地政學 入門: 공간과 권력의 정치학, 새물결.
- 헌팅턴 著(Samuel P. Huntington), 이희재 역, 1997, 문명의 충돌, 김영사.
- Agnew, J. et al, 1989, The New Geopolitics: The Dynamics of Geopolitical Disorder, in Johnston, R.J. et al (eds.), 1989, *A World in Crisis?*, Basil Blackwell, Oxford.
- Alan J. Day, 1982, *Border and Territorial Disputes*, UK: Longman.
- Andrew Boyd, 1991, *An Atlas of World Affairs* 9th ed., Routledge.
- Blaut, J.M., 1987, *The National Question*, Zed.
- Coakly, John, 1992, The Resolution Ethnic Conflict: Toward a Typology, *International Political Science Review*, Vol.13, No.4.
- John Rennie Short, 1993, *An Introduction to Political Geography*, Routledge.
- Nurit Kliot and Stanley Waterman eds., 1991, *The Political Geography of Conflict and Peace*, London: Belhaven Press, 126-135.
- Orridge, A., 1981, Varieties of nationalism in L. Tivey (ed.) *The Nation-State*. Robertson.
- Prescott, J. R. V., 1985, *The Maritime Political Boundaries of the World*(London).
- O' Sullivan, P., 1986, *Geopolitics*, Croom Helm.
- O' Tuathail, G. et al (eds.), 1998, *The Geopolitics : Reader*, Routledge, London.
- Taylor, P.J., 1982, A Map of Global Political Equilibrium: A Developmental Approach, *Political Geography Quarterly* 1.
- Taylor, P.J., 1989, *Political Geography : World Economy Nation-state and Locality*, Longman.
- Taylor ,P.J., 1993, *Political Geography of the Twentieth Century: A Grobal Analysis*, Belhaven Press, London.

(2002년 4월 30일 접수)