

# 淸州邑城 官衙公廨考\*

- 規模 및 位置 推定을 中心으로 -

金 東植

(淸州대학교 대학원 박사과정)

金 泰永

(淸州대학교 건축공학과 부교수)

## 1. 序

우리 나라 主要都市의 대부분은 大小城郭을 中心으로 都市空間이 形成되어 왔으며, 城郭은 都市空間構成에 있어서 가장 重要한 構成要素中的 하나이었다. 이는 城郭의 位置 및 城郭內·外의 官衙配置에서 나타난 空間構成에 의해 都市空間構成의 形成과 패턴 및 都市景觀에 어떠한 影響을 미쳐왔는가를 잘 말해주고 있는 것이다. 이러한 空間的 傳統性은 각 民族의 “場所”라는 環境의 知覺에 의해 形成·維持·發展되며, 象徴的 意味로 行態的 패턴에까지 영향을 미친다고 볼 수 있다. 따라서 都市의 構造를 이해함에 있어서 城郭(邑城)都市의 研究는 필수적인 것으로 그 重要性이 認識되어야 할 것으로 생각된다.

淸州 역시 옛부터 行政과 軍事的 측면의 필요에서 만들어진 城郭都市로, 1487년에 設築된 것으로 보이는 邑城을 핵으로 하여 점진적으로 발전하여 왔다. 다른 도시와는 달리 淸州邑城의 흔적은 現在까지 그대로 유지되고 있으며, 일부 遺蹟 및 遺物이 現存하고 있어, 선친들의 삶뿐만 아니라 位置의 확인에 있어서 중요한 요소로 되고 있다.

이에 본 연구는 淸州의 都市·建築 形成의 根幹이 된 淸州邑城의 復原計劃을 수립하기 위한 기초작업으로, 朝鮮後期에 작성된 淸州邑城圖와 이에 관련된 각종 新舊地圖 및 史料의 비교를 통하여 邑城內의 主要 官廳建物(公廨)<sup>1)</sup>의 位置와 規模 推定을 目的으로 한 것이다. 이는 淸州의 都市 文化保存과 아울러 歷史的·地域的 特性을 고려한 새로운 都市·建築環境의 再創造에 일조할 수 있으리라고 생각된다.

## 2. 淸州邑城의 形成과 變遷過程

### 2-1 淸州邑城의 設築과 破毀

淸州邑城의 築城記事는 비교적 明確하여, 朝鮮王朝實錄에 의하면 始築은 不明하나 成宗18年(1487) 2월에 完工된 것으로, 邑城의 形狀을 명확하게 알 수 있는 자료로는 유미주공에 의해 작성된 것으로 여겨지는 「淸州邑城圖」<sup>2)</sup>이다.

\* 이 논문은 1997년 한국 학술진흥재단의 공모과제 연구비에 의하여 연구되었음.

1) 이는 국가적 公務를 執行하는 建物을 칭하는 것으로, 官衙보다는 좀더 포괄적인 의미를 지닌다.

2) 李元根, 淸州邑城考, 西原學報 創刊號, 1981, 47쪽

本 圖의 작성시기에 대하여는 아직 확실한 記錄이나 근

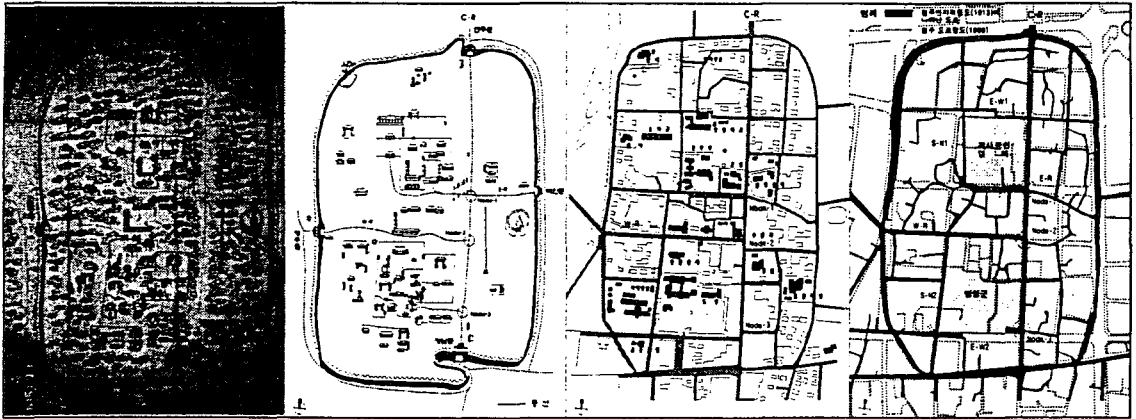


그림 1. 淸州邑城圖 (18세기 후반)      그림 2. 淸州邑城內 官衙公廩 配置圖(淸州邑城圖에 의거 필자작성)      그림 3. 淸州地形圖(1918年)      그림 4. 淸州邑城內 街路網 比較圖(1913/1998年)

東西南北으로 四門을 두고있는(南北은 甕城) 淸州邑城의 形狀은 南北方向을 長軸으로 한 400×600m 크기의 方形城郭이면서 四角部分을 죽인 抹角形狀이다.

각종 古文獻들이 淸州邑城의 規模를 각기 다른 수치로서 記錄하고 있는데, 周回 1783m 45cm, 城高 4m 6cm(餘의 高 249.92cm, 女牆 156.20cm)를 거의 精確한 尺寸로 보고 있다.<sup>3)</sup> 設築當時 砲樓 8處이나 頽落하여 2處만 殘存하는 것으로 記錄되어 있으나, 邑城圖에는 그려져 있지 않다.

城郭의 築城方式은 土築과 石築의 혼합방식이라고 記錄하고 있는데, 外城郭은 石材를 사용하여 石壁을 구축하고, 城內쪽은 土石을 채워서 쌓아올려 보강(積心)하는 내탁공법(內托工法)을 취하였을 것으로 보이며<sup>4)</sup>, 女牆이 石築이었던지 塼築이었던지는 알 수 없다.

1911年 4月에 着工하여 1915年에 竣工한 市區改正事業에 있어서, 먼저 邑城을 헐고 石橋

에서 南門을 통하여 北門에 이르는 곳을 直交化하여 中央路(성안길)를 닦고 城壁의 石材를 下水溝築造에 이용하는 한편, 옛 城壁 자리를 道路化하였다. 街路의 幅은 朝鮮時代의 路幅을 가급적 그대로 유지함으로써 新規投資를 최소한도로 억제하는 방침으로 시행되었다. 南門路·北門路는 이러한 정책 때문에 朝鮮時代 地方都市의 대표적인 街路의 모습을 오늘날까지 유지할 수 있었던 것이다.<sup>5)</sup>

### 2-2 淸州邑城內 街路網의 變遷

淸州邑城內 街路體系가 現在의 모습을 취하게 되기까지의 變遷過程을 보면, 우선 「淸州邑城圖」에 나타난 道路體系로 거슬러 올라갈 수 있다. 邑城圖는 正면부감도법으로 작성되어 精確한 측척이 없는 것으로 생각되지만, 실제의 측척으로 圖上 作業한 결과, 現在까지 유지되어 온 城址와 街路網이 일치하는 것으로 나타났다.(그림 2)

또한 淸州邑城 破毀以後에 作成된 것으로 보이는 「淸州面地籍原圖」(1913年)<sup>6)</sup>는 실제의 측척으로 측량된 최초의 圖面으로, 邑城內 街路

거는 없는 것으로, 다만 李元根氏는 英祖18年(1794)에 水原城郭의 起工準備을 위한 임무가 유미주공에게 맡겨졌던 것으로 추측하고 있다. 즉 水原華城의 築造를 위한 平地城의 사례조사 目的으로 淸州邑城圖를 작성하였을 것을 가정하고 있다. 또한 1785~6年에 改修築 記事를 보아 이 당시에 작성되었을 것이라 추측된다.

3) 李元根, 앞의 論文, 45~46쪽.  
4) 金鎮喜, 朝鮮時代 淸州邑城의 特性分析, 1994, 93쪽, 沈正輔, 韓國邑城의 研究, 學研文化社, 1985, 300쪽, 海美邑城(1491年)의 城壁構造.

5) 孫禎睦, 日帝強占期 都市計劃研究, 一志社, 1994, 206쪽  
6) 行政自治部(舊總務處)政府記錄保存所 所藏, 이 외에 관련된 圖面으로는 「淸州地形圖」(忠淸北道)(2-4588)陸地測量部編, 精神文化研究院 所藏, 1918.와 大清州, 三浦斧吉著, 1922의 前面에 게재된 圖面 등이 있다.

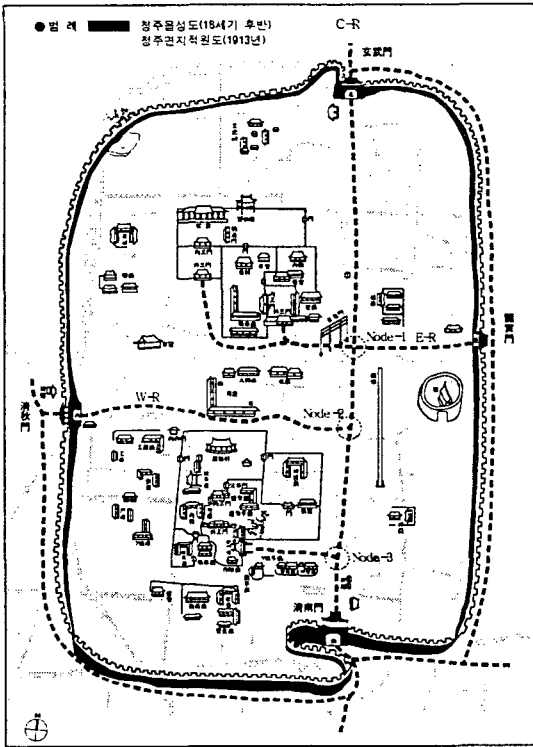


그림 5. 清州邑城圖(1790年代)와  
清州面地籍原圖(1913年)의 중첩도

網의 변천을 명확하게 推定할 수 있는 귀중한 자료이다. 이상과 같은 「清州邑城圖」(18세기 후반)와 「清州面地籍原圖」, 그리고 現在의 地籍圖(1998年)를 기초로하여 邑城內 官衙公廨와 관련된 主要街路網의 變遷過程을 推定하였다.

이 세 개의 圖面을 비교하는 방법으로서는 清州邑城圖에 열은 적색으로 표현된 街路網(그림 2, 그림 5에 표시된 邑城內의 점선)을 들 수 있는데, 우선 南門인 淸南門과 北門인 玄武門을 연결하는 도로인 C-R(舊 中央路, 現 성안길)을 중심축으로 하여 東·西·南·北門을 서로 연결시키는 朝鮮時代 십자직교형 街路網體系에 기본을 두고 있는 것으로 파악된다.

東門에서 C-R과의 교차점 Node-1에서 紅箭門을 지나 客舍 및 東軒의 진입로로 이어지는 E-R과, 西門에서 C-R과의 교차점 Node-2와 연결된 W-R의 두 街路에 의해 邑城은 수평으로 3等分하여 客舍·東軒, 司倉, 兵營群의 領域

으로 구분되어진다. 이러한 街路體系에서 各 官衙公廨의 領域으로 진입이 이루어졌던 C-R 상에는 세 지점의 교차점 Node-1, Node-2, Node-3이 形成되어 있다.

이를 토대로 하여 「清州邑城圖」와 「清州面地籍原圖」의 중첩도를 작성하여 실제 크기의 客舍·東軒, 司倉, 兵營群의 領域과 주변 街路網을 推定한 결과<sup>7)</sup> 다음과 같은 사항을 확인할 수 있었다.

첫째, 現 성안길(C-R) 뿐만 아니라 邑城圖에 나타난 3지점의 Node-1,2,3이 現在까지 維持되고 있었으나, Node-3만이 실제의 位置보다 북쪽에 位置하여 약간의 오차를 보이고 있음을 알 수 있었다.

둘째, 성안길을 軸으로 하여 비교할 때 西門(淸秋門)과 東門(關寅門)의 城門址가 現在의 位置와 동일하다. 이를 기준으로 하여 볼 때, 客舍·東軒 領域은 C-R과 E-R의 교차점 Node-1 位置의 紅箭門을 통한 東軒內로의 진입로, 執事廳 남서측 담장 모서리에서 客舍의 外三門에 이르는 서측도로, 그리고 望仙樓 後面의 북쪽 도로로 구분되어 지는데, 이는 「清州面地籍原圖」에 그대로 나타나고 있다.

셋째, 兵營群은 C-R, W-R, Node-3에서의 진입로, 서쪽의 담장선으로 구분되어 「清州邑城圖」와 「清州面地籍原圖」가 일치하고 있는데, Node-3의 位置가 약간 아래쪽으로 옮겨질 때 兵營群의 領域은 現在와 거의 일치하게 됨을 알 수 있었다. 司倉 領域은 E-R과 W-R사이 에 位置하고 있다.

이들 시설의 領域과 街路網은 現在 客舍·東軒 領域의 북쪽과 서쪽 도로의 형태가 일부 변경된 것과, 兵營群의 서쪽 도로가 現 中央公園에 편입된 것, 그리고 路幅의 변경 이외에는 位置와 形狀이 그대로 유지되고 있다.

7) 중첩하는데 있어서, 現存하는 점적 대상물로서의 문화유적인 鐵槿竿(국보 제41호), 鴨脚樹(지방기념물 제5호), 東軒(유형문화재 제109호), 忠淸兵馬節度使營門(유형문화재 제110호) 등을 기준으로 하여 보았지만, 淸州邑城圖 자체가 정확한 측척을 갖지 않은 채 작성된 것이어서 서로의 位置가 매우 상이함을 보이고 있어, 각 시설물의 領域과 街路網을 통하여 推定하게 된 것이다.

## 3. 淸州邑城 官衙公廨의 史的 考察

## 3-1 客舍

中央의 王權을 상징하는 建物로서의 客舍는 중앙에서 파견된 賓客을 맞이하여 詔書와 명령을 받들어 임금의 威德을 선포하고 行禮하던 곳이다. 이들을 위해 연회와 가무가 베풀어지고, 숙식을 제공하였던 殿廳 左右에 東·西翼軒이 있다. 東翼軒은 東班職(文官)이 쓰는 大廳으로, 觀察使는 이 곳에 앉아 소승을 들고 판결하는 재판정으로 사용하였으며, 西翼軒은 西班(武官)이 사용하는 대청으로, 巡撫·按察의 임무를 행하였던 곳이다.<sup>8)</sup>

淸州邑城圖에 나타난 客舍는 東軒의 서측 담장을 끼고서 外·內三門을 통하여 접근하도록 되어 있으며, 東軒에서는 북쪽의 門을 지나 納靑門을 통하여 들어가게 되어 있다. 전체적인 외관은 文義의 文山館<sup>9)</sup> 形態의 建物로, 殿廳에 東·西翼軒을 두고 있는 것으로 推定된다.

客舍 동쪽에 位置한 望仙樓는 高麗時代의 木造建物로서 現存하는 유일한 建物이다. 朝鮮時代에 들어와서는 1461年(世祖 7) 牧使 이백상이 重修하였고, 한명회가 樓閣의 편액을 望仙樓라 함으로써, 以後 이 名稱을 사용하게 되어 現在에 이르고 있다. 그 후 두 차례의 修繕한 記錄이 있는 바 牧使 이섬이 重修하였고, 牧使 이수득에 의해 重修한 古記<sup>10)</sup>가 있다.

正面 5間, 側面 3間 목조 2층의 팔작지붕 樓閣인 望仙樓는 淸州普通學校 校舍로 사용되다가 1923年 現在의 位置인 南門밖 제일교회로 移建된 것이다. 移建 以後 淸南學校(1924~1941) 및 세광중·고등학교(1949~1960) 校舍로 사용되기도 하였고, 現在는 제일교회의 교육관으로 사용되고 있다.

8) 柳泳秀, 朝鮮時代 客舍建築에 관한 研究, 1990, 10쪽

9) 現在 文義文化財團地에 移建되었다. 建坪70坪으로 朝鮮時代 文義縣 官衙의 부속건물로 推定된다. 전체적으로는 正面10間, 側面3間 規模로, 正面3間, 側面3間的 맞배집 殿廳에 3×3間的 西翼軒, 4×3間的 東翼軒의 八作집을 개조하여 붙인 建物로, 본 建物과 서쪽 建物사이에 夾間이 있다.

10) 淸州近世60年史話, 編輯委員會, 1985, 474쪽

## 3-2 東軒

東軒이라 하면 넓은 의미에서는 客舍를 포함해서 官衙 전체를 의미하기도 하지만, 客舍가 殿牌와 關牌를 모셔놓고 초하루 보름마다 向闕望拜하던 곳임을 생각할 때 客舍는 임금이 계신 곳으로 상징되고, 守令만의 집무처인 正廳 建物 및 각 官廳만을 지칭<sup>11)</sup>하여 이를 보통 衙舍라고 한다. 衙舍는 東軒의 正廳과 內衙, 官衙門, 기타 附屬建物(吏房廳, 作廳, 將官廳, 執事廳 등)로 구성되어 있다. 따라서 衙舍는 客舍 다음의 실질적인 邑城內 행정기구로서 가장 중심적인 空間이었음을 알 수 있다.

淸州東軒 역시 守令이 公務를 집행하던 官衙의 政堂인 東軒과 住居空間인 內衙로 나뉘어져 있다. 東軒에는 草堂과 執事廳을, 內衙에는 冊堂을 두고 있다.

1731年(英祖7)에 서원 縣監 이병정(李秉鼎)이 創建하여 近民軒으로 불려진 東軒은 淸州邑城圖에 正面 3間的 비교적 작은 規模로 나타나고 있다. 그 후 1825年(純祖25)에 全面 보수하였다고 하며, 現在 淸原郡廳內에 있는 正面 7間, 側面 4間 規模의 東軒은 1868年(高宗5)에 淸州牧使가 建物을 移建·重修<sup>12)</sup>하고 淸寧閣이라 改稱된 것으로, 오랫동안 淸州面·淸州郡事務所로 사용되어 왔었다. 이를 또다시 1982年 12月 忠淸北道에서 「淸州東軒」名으로 改稱하였다.

## 3-3 兵營群

중부내륙지방에 유일하게 설치된 淸州兵營은 1417年(太宗17)에 처음으로 德山에 설치된 것이, 翌年인 1418年 海美로 移設하였다가, 1651年(孝宗2)에 이곳으로 移設된 것이다.

兵營群은 兵使가 집무하는 兵營의 正廳인 運籌軒과 武官인 裨將이 집무하는 裨將廳으로 나뉘어진다. 運籌軒에는 食술이 거주하는 內衙, 2層<sup>13)</sup>樓閣인 統軍樓가 있고, 裨將廳과의 사이에

11) 주남철, 官衙建築에 관한 研究, 대한건축학회지 28卷 116號, 1984, 30쪽

12) 淸州誌, 淸州市誌 編纂委員會, 1961, 72~73쪽

13) 輿地圖書上(1757-1765), 韓國史料叢書第二十, 大韓民國 文教部 國史編纂委員會 編纂發行, 探究堂, 1973年 「公廨」




그림 6. 現存하는 淸州邑城內 主要施設

使令廳을 두고 있다. 兵營群의 大門인 閉門樓(忠淸兵馬節度使營門)는 말이 통할 수 있도록 樓로 되어있다. 內衙와 門을 통하여 이어진 奴婢廳·執事廳 아래쪽으로 衙前廳·當吏廳·杖房 및 書堂이 있고, 閉門樓前에는 旗手廳·〔〕樂手廳·雇馬廳·待變廳등의 附屬施設物을 位置시키고 있다.

### 3-4 司倉 및 其他施設物

客舍·東軒과 兵營群 사이에 司倉이 있는데, 東·西司倉이 ‘ㄱ’字를 形成하면서 남서쪽에 位置하며, 大同庫와 杖房이 길에 連하면서 司倉 領域을 形成하고 있다. 이 領域은 東·西門을 연결하는 邑城의 가장 중심적인 位置에 있으면서, 담장도 없이 4, 5그루의 버드나무만으로 구분지어져 있다. 이로 인하여 이 곳의 街路網은 民家사이로 난 길로 자연스럽게 이루어지다가, 이후 우편국과 공공기관 등 근대적인 시설이 들어서면서 명확하게 구획되었던 것이다.

그 이외의 淸州邑城內 시설로는 4城門, 三忠祠(表忠祠), 獄, 銅橋(鐵幢竿), 紅箭門, 鴨脚樹, 碑閣, 그리고 8개소의 우물 등이 있었다. 이 가운데 現存하는 시설로는 三忠祠와 鐵幢竿, 鴨脚樹, 碑閣 일부가 있다. 이인좌의 난 당시, 이에 대항하여 싸우다가 순절한 三忠臣을 기리기 위해 1731年(英祖7)에 北門 근처에 세워진 三忠祠는 現在 北門밖 수동 87번지에 移建되어 있고, 鐵幢竿과 鴨脚樹는 位置 변동이 없다. 또한 壬辰倭亂때 淸州邑城을 탈환한 重峰 趙憲 의병

장과 승병장 靈圭大師의 戰場紀蹟碑 역시 각각 西門밖과 北門안에서 現 中央公園內에 移建되어 있다.

### 4. 官衙公廨의 規模 및 位置 推定

官衙公廨의 規模 및 位置 推定에 있어서 그 전개의 기준은 제2장의 邑城內 街路網變遷圖를 통한 領域設定을 토대로 客舍·東軒領域, 兵營群을 중심으로 분석하였다. 우선적으로 規模를 推定함에 있어서, 관련 文獻인 輿地圖書<sup>14)</sup>(1756~1765年), 淸州邑城圖(18세기 후반), 忠淸郡邑誌 51冊<sup>15)</sup>(英祖-憲宗 1845年間), 湖西邑誌 17冊<sup>16)</sup>(1871年) 및 韓國忠淸北道一班<sup>17)</sup>(1909年) 등에 記錄된 官衙公廨의 規模를 종합하여 圖表化(表 1) 하였으며, 1間的 치수를 營造尺(31.22cm) 8尺(240~250cm)으로 설정하여 圖式化 하였다.<sup>18)</sup>

이들 圖式化된 規模, 담장으로 구획된 領域과 街路網, 그리고 邑城圖에 그려진 建物群의 配置를 기준으로 位置를 推定하는 것으로 하였다. 또한 位置推定에 있어서 각 시대별 地圖·寫眞 및 기타 文獻資料가 보완되었다.

14) 韓國史料叢書第二十, 大韓民國文教部 國史編纂委員會 編纂發行, 探究堂, 163-165, 215쪽, 1973. (1757-1765)

15) 淸州牧, 韓國地理誌 叢書 邑誌七 忠淸道 ①, 亞細亞文化社, 1984, 93-112쪽

16) 淸州·兵營, 韓國地理誌 叢書 邑誌八 忠淸道 ②, 亞細亞文化社, 1984, 421-473쪽

17) 韓國忠淸北道一班, 忠淸北道 觀察道, 1909

18) 文獻과 現存遺構를 토대로 한 官衙公廨의 規模推定은 以後의 過程로 미루고, 本 考에서 목표로 하는 각 領域群에서의 位置 및 規模 比較검토를 위해 당시에 通用되었으리라 생각된 개략적인 단위치수를 설정하게 된 것이다.

란에서 보면, 統軍樓 2層 12間, 閉門樓 1層 12間으로 記載되어 있는데, 아래층 통과부분을 1層으로 치고 있지 않은 것으로 보아 統軍樓는 3층 혹은 그에 준한 規模로, 당시로서는 가장 높은 建物이었으리라고 推定된다.

表 1. 官衙公廨의 規模推定表

1. 淸州邑城圖 (1790年代)		2. 輿地圖書上 (1765年)	3. 忠清郡邑誌 51冊(1845年)	4. 湖西邑誌 17冊 (1871年)	5. 韓國忠淸北道 一班(1909年)	推定規模(間)
四大門	關黃門(1)					東門(1×1)
	淸秋門(1)					西門(3×1)
	淸南門(1)					南門(4×2)
	玄武門(1)					北門(3×1)
客舍·東軒領域	客舍	客舍(7)	客館-22間	客館	客館	22(11×2)
		望仙樓		樓亭望仙樓	望仙樓	望仙樓15半頰
		納青門(3)				3(3×1)
	東軒	內·外三門(3)				각각 3(3×1)
		東軒(3)	近民軒-牧使政堂 10間		近民軒	28(7×4)
		內衙(3)	衙舍-14間			15(5×3)
		草堂(3)				3(3×1)
		內·外三門(3)				각각 3
		冊堂	後堂-8間 冊室, 反始堂-6間冊室			8(4×2)
		執事廳(4)	執事廳-5間			8
官衙外	官廳(3)	官廳-6間			6(3×2)	
	三忠祠(3)		三忠祠→表忠祠	表忠祠-학교	6(3×2)	
	軍器庫	軍器庫-13間			13	
	鄉廳	鄉射堂-8間		鄉廳 5 完 鄉廳12 完	12	
	軍冠(3)	軍官廳-6間			6(3×2)	
	綠房(3)				3(3×1)	
司倉	東·西·司倉(5)				각5(5×1)	
	大同庫(3), 杖房				(3×2, 2×2), 4間 2棟	
	鐵櫃卒(銅櫃)		銅櫃	銅櫃		
兵營內	運壽軒(6)	三錫堂(運壽軒?)-12間	運壽軒(在上黨山城) 三錫堂	運壽軒(在上黨山城) 三錫堂		12(6×2)
	統軍樓	統軍樓-2層 12間	統軍樓	統軍樓		12(3×2×2층)
	內衙(3)	淸慶堂-12間			內衙舍15	12(3×2×2동)
	舟房(3)					3(3×1)
	公事門(1)					1
	內·外三門(3)					각각 3(3×1)
	使令廳	使令房-10間				10(3×2, 2×2+자)
	巡令手廳(3)					6(3×2)
	去入亭	去入亭-6間	去入亭			6(3×2)
	閉門樓	閉門樓-1層 12間				12(3×2×2)
	作隊廳	作隊廳-8間, 作隊將廳-6間, 作隊將校廳-6間				6(3×2)
	裨將廳	裨將廳-18間				18(3×2×3棟)
	奴房廳					9(3×1×3동)
	供需(3)	供需廳-8間				8(4×2)
	執事廳(3)	執事廳-10間				10(3×2, 2×2동)
兵營外郭서쪽	內西門					1
	工房廳					9(3×1, 3×1×2동+자)
	工庫	工房庫-18間				3(3×1)
	供需(3)					3(3×1.3×1×+자)
	戶庫(3)	戶房庫-7間				6(3×2)
	恤庫(4)					12(4×1.3×1)
兵營外郭남쪽	書堂(3)					6(3×2)
	衙前廳(5)					5(5×1)
	杖房·當吏廳					각9(3×1×3동)-+자
	旗手廳	旗手房-5間				4(2×1×2동)
	樂手廳					
	雇馬廳	雇馬庫-9間				9(3×2, 3×1)
兵營外郭동쪽	待變廳(3)	待變軍官廳-9間				9(3×3)
	碑閣(1)					2(1×1×2동)
	將廳(3)					10(3×2.2×2)

\* 본 표의 規模推定에 있어서 1.淸州邑城圖에서는 側面이 표현되어 있지 않아 正面間만을 表示하였다.

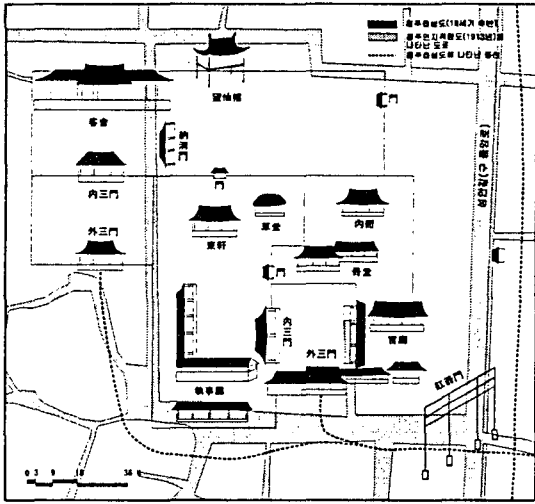


그림 7. 客舍·東軒領域의 중첩도(淸州邑城圖와 淸州面地籍原圖의 比較)

4-1 客舍·東軒領域

紅箭門부터 시작하여 東軒·客舍의 外三門으로 진입하는 邑城圖의 動線이 「淸州面地籍原圖」와 일치하는 것은 앞서의 街路網變遷圖에서 이미 밝혔다. 또한 (그림 7)에서와 같이 客舍와 맞물린 東軒의 서측 담장선이 일치하는 것으로서 客舍·東軒領域을 推定할 수 있을 것이다. 그러나 本圖만으로는 각 시설물의 정확한 位置과악은 가능하지 않다. 여기서 또하나의 중요한 자료가 있는데, 이는 당시의 主要建物の 배치현황을 알 수 있는 「淸州地形圖」(1918年)19)이다.

(그림 8)은 1918년의 建物配置圖와 「淸州邑城圖」에 나타난 建物群 配置略圖를 중첩한 것으로 당시까지만 해도 現存하였던 望仙樓를 기준으로 하여 客舍·東軒 領域內 施設物の 關係를 알아보고자 한 圖面이다.20) (그림 9)는 日帝의 朝鮮教育令에 의해 淸州公立普通學校(現 舟城初等學校)로 改稱21)(1911年)된 이후의 寫眞으로, 1918年 「淸州地形圖」에 나타난 普通學交의

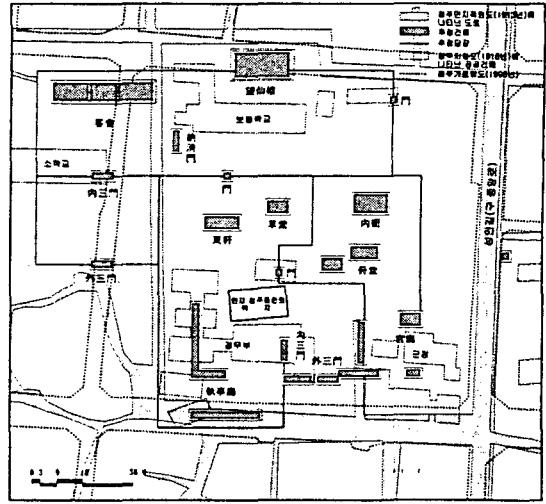


그림 8. 客舍·東軒領域의 位置 推定圖

모습을 보여주는 것으로서, 寫眞을 보면 前面 建物뒤 기와지붕의 建물이 圖面上에 나타나는 것과 일치하는 것이므로 望仙樓임이 타당하다고 본다.

客舍는 朝鮮時代 壬辰倭亂으로 전소되어 觀察使 韓百乘( ~1615年)22)에 의해 다시 重修된 古記가 있다. 즉 客館重修記23)가 있는데, 壬辰倭亂(1592~1598年) 당시의 피해가 심하여 城郭 및 많은 建物を 補修 및 新築하였으며, 客舍는 ‘中堂’으로 불리워졌음을 알 수 있다. 여기서 客舍의 형태를 推定할 수 있는데, ‘東西의 처마’는 西翼軒과 東翼軒을 말함이고, ‘左右의 복도’는 회랑이 있었음을 말해주는 것이며, 또한 邑城圖상의 望仙樓 앞마당이 정원이었음을 알 수 있는 것이다.

「淸州邑城圖」에 그려진 客舍의 規模는 正面 3間의 八作집 殿廳에 각각 2間的 모임지붕 形態인 東·西翼軒으로 된 前面 7間으로, 輿地圖書에 記錄된 22間 規模와 比較해 볼 때, 側

22) 최종수, 세계사연표, 역민사, 1984, 43쪽  
 23) 湖西邑誌 17冊(1871年)-淸州·兵營, 韓國地理誌 叢書邑誌八 忠淸道②, 亞細亞文化社, 1984, 455쪽  
 「…… 侯乃與史護曰 州大鎮也 輪蹄之所 輻湊資旅之所 翔集而 豈可度於 墻壁之間也, 食焉息事 實非我志也, 乃鳩材乃陶瓦 悉捐公勞不歛於民 遂遵舊制 大建中堂 東西有翼, 煥室涼軒 左右有廊 廉廡夷庭, 廚房既宇, 武庫倉窟 無不一新 又改築城子 增設門樓……」

19) 註) 6 참조  
 20) 現存하는 建物로는 東軒(당시 警務部 본관)도 있지만 街路網 등이 일치하지 않는다.  
 21) 淸州近世60年史話, 앞의 책, 1985, 180~181쪽



그림 9. 淸州公立普通學校

面을 3間으로 볼 수 있겠으나, 그 이외의 客舍에 대한 자료에서는 상이한 점을 보이고 있다.

1917年 10月 1日 淸州公立普通學校에 併合되어 廢校되었던 普成學校<sup>24)</sup>에 대한 記錄에서 廢校의 經위에 대하여 1911年에 校舍로 이용하던 당시의 은행관사 자리를 淸州農業學校가 사용하게 된 것으로



그림 10. 現 淸州農高의 開校時 寫眞(1911年)

나타나는데, 現 淸州農業高等學校가 客舍 建物を 修繕하여 사용하였다는 記錄과 開校當時의 寫眞(그림 10)이 있다.<sup>25)</sup> 이 寫眞을 통하여 보면 客舍 規模를 前面 11間, 側面 2間으로 推定하여 볼 수 있을 것이다.<sup>26)</sup>

또한 (그림 8)의 客舍 下端에 표시된 小學校가 客舍와 規模상으로 유사하여 이를 客舍建物로 推定해 볼 수 있을 것이다. 이 小學校는 日本人의 자녀만 입학할 수 있는 小學校(1911年 開校, 1922年에 現 文化洞 4번지 中央初等學校 位置로 移建)로 이 建물이 客舍建物인지, 아니면 간이식 木造建物 이었는지에 대해서는 정확한 文獻을 찾아볼 수 없었다. 다만, 客舍建物 規模 22間과 거의 유사한 21間的 書記廳이 憲兵所로 사용되었다는 記錄<sup>27)</sup>이 있을 뿐이다.

24) 淸州近世60年史話, 앞의 책, 181쪽  
淸州市誌, 淸州市誌 編纂委員會, 1976, 883~884쪽

25) 淸農八十年史, 淸州農業高等學校同門會, 1991, 134~136쪽 「本校는 舊韓末 實業學校舍에 의하여 명치44年(1911) 6月 14日 府 認可되어 同 8月1日 淸州郡 邑內 院里 前 私立 淸州普成學校 敷地 建物 全部를 引繼받아, 8月 29日 淸州郡 客舍의 使用 認可를 得하여 舊 建物에 修繕을 加하고, 별도 教室 一棟을 新築하고 生徒 實習地는 本道 模範農場 圃地의 一部를 使用하게 되었고, 同 9月 1日을 기하여 開校하였고, ...」라고 언급되어 있는데, 사진의 建물이 客舍의 일부인지에 대해서는 좀더 명확한 考證資料가 보완되는 대로 밝혀질 수 있으리라 본다.

26) 이것이 확인되면, 淸州邑城內 客舍建物は 前面 11間, 側面 2間 規模인 扶餘客舍와 유사하였을 것으로 생각된다.

東軒은 「淸州邑城圖」에 正面 3間 規模로 작게 그려져 있으나, 輿地圖書上에는 牧使政堂, 近民軒 10間 規模로 記錄되어 있는 것으로 보아 古來의 修築이 있었던 것으로 推測된다.

現在의 東軒은 1868年 淸州牧使 李德秀가 移建·重修한 것으로 총 28間(正面 7間, 側面 4間) 規模의 政堂<sup>28)</sup>이다. 內衙 역시 郡守宿所로 오랫동안 사용되어 왔던 것으로 보여진다.

위와 같이 客舍·東軒領域에 나타난 官衙公廨의 位置를 客舍, 望仙樓, 東軒을 중심으로 推定하였으며, 推定된 建物を 기준으로 하여 기타의 附屬建物들을 「淸州邑城圖」에 그려진 位置대로 배치하였다.<sup>29)</sup>

#### 4-2 兵營群

앞서의 (그림 5)에서와 같이 兵營群은 客舍·東軒領域과 달리 街路網, 現存하는 鴨脚樹와 忠淸兵馬節度使營門(閉門樓) 등의 位置가 일치하지 않는다. 다만 兵營群의 서측 담장선은 「淸州面地籍原圖」와 일치하는 것을 볼 수 있다. 따라서 現存 忠淸兵馬節度使營門(閉門樓)의 位置와 「淸州面地籍原圖」에 나타난 營門으로의 진입부를 기준으로 하는 방법으로 兵營群 전체의 位置를 조정하여 각 官衙建物의 位置를 推定하였다.<sup>30)</sup>

(그림 11),(그림 12)에서 면으로 표현된 道路網은 1913年 「淸州面地籍原圖」의 道路網을 표현하는 것으로서 당시 閉門樓에 이르는 진입로가 「淸州邑城圖」와 동일하게 거의 일치하고 있으며, 점선은 現在의 것으로 運籌軒의 位置에 있어서도 거의 정확하게 現在의 도로 끝과 일치한다. 또한 運籌軒의 서측門 位置가 1913

27) 韓國忠淸北道一班, 1909年

28) 韓國忠淸北道一班, 1909年

29) 이들 附屬施設의 位置選定에 대해서는 官衙公廨의 外部空間에 대한 사례연구와 함께 街路網에 대한 좀더 치밀한 歷史的 전개과정이 밝혀질 때 가능할 수 있을 것이다.

30) 淸州邑城圖(1790年代)는 당시 상세한 尺度를 고려하여 作成된 것이나, 兵營群과 司倉의 領域 사이에서 현재와 오차를 가지는 것으로 판단되었다. 특히 邑城圖의 畫法 자체가 남북을 주축으로 하는 수직축을 기준으로 하였던 것으로, 邑城의 東·西는 비교적 일치하나 南·北으로의 길이 표현에 있어 現在와 차이점을 갖는 것으로 나타났다.



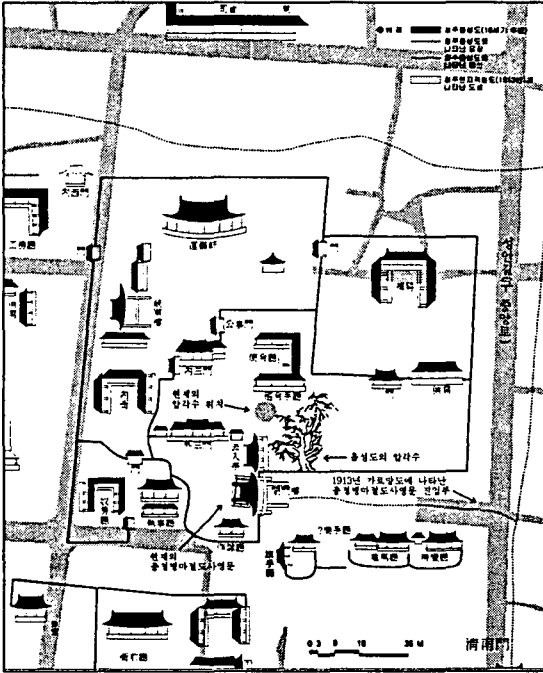


그림 11. 兵營群의 중첩도(清州邑城圖와 清州面地籍原圖의 比較)

年地圖에서 도로와 연결된 것을 볼 때 더욱 부합되는 것으로 推定할 수 있었다.

「清州邑城圖」에 그려진 兵營群內 施設規模를 보면, 運籌軒(三錫堂)이 前面 6間, 側面 2間의 總12間<sup>31)</sup>이고, 바로 前面에 12間 規模의 2層 八作樓閣인 統軍樓와 總12間인 內衙(淸塵堂)가 兵營領域을 이루고 있다. 忠淸兵馬節度使營門인 閉門樓(12間)와 去入亭(6間) 앞의 外三



그림 13. 忠淸北道道廳(1931年)

31) 淸州에 兵營이 있기 以前에 監營處가 자리하고 있었던 것으로서(1395~1448년의 기간), 他地域의 監營處에 나타난 宣化堂의 規模(正面8~9間, 側面 4間)와 比較하였을 때 淸州邑城內 監營의 規模(12間)가 매우 畧소한 것으로 記錄되고 있다.

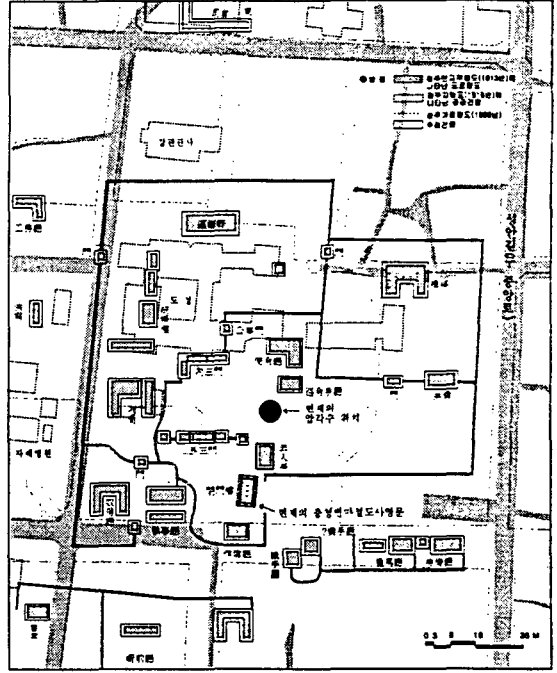


그림 12. 兵營群의 位置 推定圖

門을 지나면 使令廳(10間)이 있고, 運籌軒과 담을 같이하고 있는 裨將廳(18間)은 'ㄱ'字型 平面形式을 취하고 있다.

兵營內에 있던 官衙建物の 變化過程에 대한 확실한 文獻을 찾아 볼 수 없으나, 그 이외의 兵營群에 대한 자료로는 1908年 忠州 觀察府가 淸州로 옮겨졌을 당시 現 中央公園內에 있던 勤政殿(運籌軒)을 地方課와 權業課, 統軍樓를 會計課, 鴨脚樹 밑의 去入亭을 學務課, 그리고 勤政殿 동쪽에 있던 建物(裨將廳)을 財務課로 각각 이용하였다는 記錄이 있을 뿐이다.<sup>32)</sup>

(그림 13)은 兵營群의 모습을 담은 現存하는 유일한 寫眞으로, 忠淸北道廳이 移轉(1937年 6月, 現 文化洞 89번지)되기 以前의 正門을 찍은 것이다. 우측에 보이는 2층 建물이 現在의 忠淸兵馬節度使營門이며, 그 뒤에 鴨脚樹가 보인다. 그 뒤에 보이는 기다란 建物は(그림 12)에 표시되어 있듯이 淸州地形圖(1918年)에 나타난 道廳 本館이다.

32) 淸州近世60年史誌, 앞의 책, 539쪽

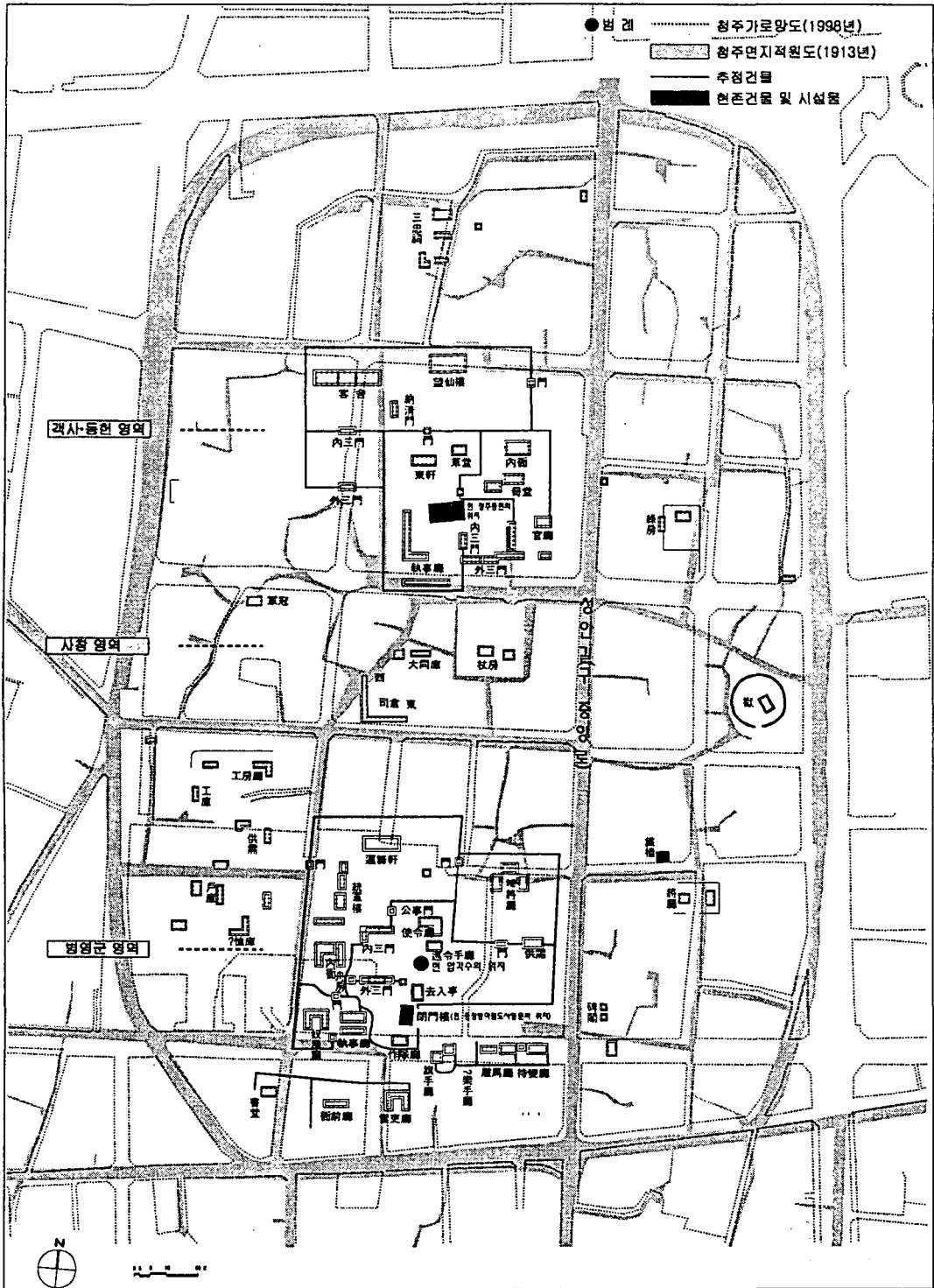


그림 14. 淸州邑城 官衙公廨의 規模 및 位置 推定圖

## 5. 結論

以上과 같이 18세기 後半에 作成된 것으로 보이는 「清州邑城圖」와 관련된 各種 文獻의 考察 및 史蹟의 考證을 토대로 하여, 清州邑城 郭과 邑城內 主要 官衙公廨의 規模와 位置를 推定한 바, 다음과 같은 結論을 도출할 수 있었다.

첫째, 清州邑城郭의 規模와 位置 推定에 있어서, 「清州邑城圖」와 「清州面地籍原圖」(1913年), 및 現在의 地籍圖(1998年)를 근거로 하여 現 성안길의 南北軸과 四大門 및 其他 現存 施設物을 비교하여 작성한 바, 邑城圖에 나타난 城郭의 외곽선이 地籍線과 거의 일치하고 있어 邑城圖가 실제의 尺度를 적용하여 작성된 것임을 확인할 수 있었다.

둘째, 清州邑城內 官衙公廨의 領域은 客舍·東軒, 司倉, 兵營群으로 구분된다. 이들 領域의 位置 推定에 있어서, 邑城圖에 표현된 客舍의 外三門 진입동선과 東軒의 서측 담장이 「清州面地籍原圖」에 나타난 地籍線과 일치하고 있어, 客舍·東軒의 領域을 확인할 수 있었다. 兵營群에 있어서는, 邑城圖에 나타난 兵營群의 서측 담장선이 現在의 地籍線과 거의 일치하나, 南北方向으로 차이점을 보이고 있다. 이에 따라 「清州面地籍原圖」에 나타난 忠淸兵馬節度使營門(閉門樓)의 進入路로 推定되는 교차점과 現存하는 忠淸兵馬節度使營門과 鴨脚樹를 기준으로 설정하여 兵營群의 位置를 수정한 바, 邑城圖상의 司倉領域과 兵營群 사이의 距離가 現在와 일치되지 않는 것을 확인할 수 있었다.

셋째, 清州邑城內 官衙公廨의 規模 및 位置 推定에 있어서, 客舍·東軒 領域內 客舍는 東·西翼軒을 가진 總 22間의 建物로 舊 清州警察署 位置로 推定되고, 客舍 동쪽에 인접한 正面 5間, 側面 3間的 2層 八作樓閣인 望仙樓는 現在 開設된 道路에 位置하였었다. 그리고 邑城圖上 前面 3間, 記錄上 10間 規模의 東軒은 前面 7間, 側面 4間 總 28間 規模의 現存

建物 바로 北西쪽에 位置하였던 것으로 推定되었다.

兵營群內의 運籌軒과 裨將廳의 位置는 現 道路交叉點과 일치하고 있으며, 특히 兵營群內로 의 進入路와 現存하는 總 12間的 2層 八作樓閣인 忠淸兵馬節度使營門과 鴨脚樹 등이 其他 關聯文獻과 精確하게 일치함을 보여주고 있다.

## 參考文獻

1. 近代都市住宅 實測調査 報告書 I(清州邑), 清州大學校 建築計劃 研究室, 1992
2. 金東植, 清州邑城 官衙公廨의 規模와 位置에 관한 研究. 1999
3. 金鎮喜, 朝鮮時代 清州邑城의 特性分析, 1994
4. 文化柳氏宗契案冊外27種, 16輿地圖 - 清州邑城圖 (005095), 精神文化研究院所藏
5. 孫禎睦, 日帝強占期 都市計劃研究, 一志社, 1994
6. 新增東國輿地勝覽卷之十五, 韓國地理誌 叢書 全國地理誌 新增東國輿地勝覽②, 亞細亞文化社, 1983, 263-269쪽
7. 沈正輔, 韓國 邑城의 研究, 學研文化社, 1985
8. 輿地圖書 上, 韓國史料叢書第二十, 大韓民國 文教部 國史編纂委員會 編纂發行, 探究堂, 163-165쪽, 215쪽, 1973. (1757-1765)
9. 柳泳秀, 朝鮮時代 客舍建築에 관한 研究, 1990
10. 李元根, 清州邑城考, 西原學報 創刊號, 1981
11. 주남철, 官衙建築에 관한 研究, 대한건축학회지 28卷 116號, 1984. 2
12. 淸農八十年史, 淸州農業高等學校同門會, 1991
13. 淸州近世60年史話, 淸州近世60年史話 編纂委員會, 1985
14. 淸州面地籍原圖 1913年, 行政自治部(舊總務處) 政府記錄保存所 所藏
15. 淸州市誌, 淸州市誌 編纂委員會, 1976
16. 淸州誌, 淸州市誌 編纂委員會, 1961
17. 淸州地形圖(淸淸北道)(2-4588)陸地測量部編, 1918, 精神文化研究院 所藏
18. 최중수, 세계사연표, 역민사, 1984
19. 韓國忠淸北道一斑, 忠淸北道 觀察道, 1909

# A Study on the Government Office Building of Chongju Castle in the Late Yi-dynasty

Kim, Dong Sik

(Proceeding Doctor Degree of Chong-Ju University)

Kim, Tai Young

(Associate Professor, Chong-Ju University)

## ABSTRACT

This study aims to infer the plan and location of the government office building in Chongju Castle in the Late Yi-dynasty.

The conclusion is as follows:

1. The Chongju Castle Map(淸州邑城圖, late in the 18th century, hereinafter referred to CCM) provides the detail arrangement and location of Government Office Building in Chongju Castle. And the road structure and plan of the CCM is almost same with the present time.

2. As compared with CCM and a Chongju-land Registration Map(淸州面地籍原圖, 1913, CRM) to infer the location of the traditional government office building in Chongju Castle, the building locations of Gaek-Sa(客舍)·Donghun(東軒)'s region in CCM are almost accordance with today's. But those of Byungyoung(兵營) Group's region are represented by a little error. So the locations of Byungyoung(兵營) Group's region rearranged, moved down to be in accordance with the approach circulation of Main Gate(閉門樓) which is shown in CRM.

3. The records, on the plan of the traditional government office building in Chongju Castle, have proved that the plan of Gaek-Sa was a width of 11 bay and a depth of 2 bay.

A width of 3 bay drawn in CCM, the present plan of Donghun is a width of 7 bay and a depth of 4 bay. The main building and especially the double-storied Main Gate(4×3) of Byungyoung Group are exactly in keeping with the present road structure.