

幻仙窟 周邊地域의 人文社會環境에 관한 研究

학회조사실장 卞 大 渡

1. 서언

본 연구에서는 幻仙窟의 洞窟開發에 대하여 1992년 11월 三陟郡이 보고한 「大耳里洞窟周邊開發에 관한 基本構想 및 計劃」을 요약 검토하고, 이에 입각한 인문환경과 관광환경을 중점적으로 분석·고찰하고자 한다.

과업의 목표는 삼척군 신기면 대이리 일대의 '대이동굴지대' 관광자원과 주변 관광지와 연계개발을 통하여 幻仙窟 주변지역 보전 및 개발계획수립에 있다.

대이동굴지대에는 幻仙窟, 관음굴, 사다리바위 바람굴, 양티목세굴, 덕발세굴, 큰재세굴 등이 있으며 이들중 幻仙窟이 가장 규모가 크다.

지리적 위치상으로는 강원도 내륙남단 삼척군 신기면에 위치하고, 대상지를 중심으로 북으로는 미노면, 남으로는 도계읍, 서로는 하장면이 위치한다. 행정구역 대상지의 면적은 약100,000m²(30,250평)이다.

2. 인구 및 가구

(1) 幻仙窟 주변지역

幻仙窟이 위치하는 대상지 내의 기존취락 6가구 19명 주민이 거주하고 있다. 주변 지역에서 幻仙窟로의 진입 결절점 역할을 담당하는 시는 태백시와 삼척시이다. 대부분의 대상가구는 발농사에 종사하고 있으며, 그 중 2가구만이 향토 음식을 판매하고 있다.

② 배후지 三陟, 太白지역

三陟郡은 江原道の 최남단에 위치하고, 북쪽은 東海市에, 남쪽은 慶尙北道 蔚珍郡과 奉化郡에, 서쪽은 旌善郡 臨溪面에 서남은 太白市와 접하고 있고, 동쪽은 동해안과 三陟市에 접하고 있어서, 慶尙北道 2개 군과 江原道の 4개 시·군과 경계를 이루고 있다.

三陟郡의 지리적 좌표는 북위 37° 02' ~ 37° 28' 와 東經 128° 50' ~ 129° 22' 이다.

太白市는 봉화군 및 영월군을 경계로 동에는 삼척군과 서에는 영월군 상동면에 접하여, 경북 1개군과 강원도 3개의 인접한 군과 경계를 하고 있다.

太白市의 인구 추세를 보면, 태백시는 시로 승격 이후 지속적인 인구증가로 인하여 1983년에 117,143인, 1985년에 113,993인, 1987년 현재, 120,208인의 광업도시로 성장하였다.

太白市는 광업도시의 성격을 갖고 있으므로 남자의 인구가 여자의 인구보다 월등하게 많이 나타나고 있다. 인구증가와 더불어 인구밀도도 점차 증가하고 있다. 인구이동현황을 보더라도 전출입인구를 주도하는 것은 남자인것을 알 수 있다.

<표 1> 태백시의 인구 추이

(단위 : 가구, 명)

연 도	가 구 수	인 구 수			
		계	남	여	가구당 인구
1982	24,266	115,008	59,665	55,339	4.7
1983	25,182	117,143	61,016	56,127	4.7
1984	25,464	115,862	60,164	55,698	4.6
1985	25,365	113,993	59,618	54,375	4.3
1986	26,882	114,784	59,784	55,000	4.3
1987	27,907	120,208	62,588	57,620	4.3

자료: 태백시 통계연보, 1988.

三陟郡의 인구는 1970년에 277,171인, 1975년 294,302인, 1979년 299,905

인을 피크로하여 1981년 139,380인, 1985년 81,818인, 1989년 현재 78,719인으로 감소현상을 나타내고 있다.

三陟郡의 성비는 106.4로 남자의 인구가 많은 편이다. 1989년의 인구가 동 사항을 보면 전출인구가 9,486인, 전입인구가 4,683인으로 전출인구가 전입인구보다 많으며, 매년 전출인구가 전입인구보다 많은 상태가 지속되고 있는 실정이다.

<표 2> 삼척군의 인구 추이

(단위 : 가구, 명)

연도	가구수	인구수			
		계	남	여	가구당 인구
1976	56,133	289,334	149,389	139,945	5.15
1979	58,597	299,905	155,476	144,429	5.16
1982	27,738	140,148	72,014	68,134	5.05
1985	18,467	81,818	42,238	39,580	4.40
1987	17,858	81,718	42,077	38,641	4.60
1989	17,502	78,719	40,573	38,146	4.50

자료: 삼척군 통계연보, 1990.

太白市는 해발 650m의 산간계곡에 자리잡은 고원성도시로 인접지역의 정치, 경제, 문화 등의 중심적인 역할을 하고 있다. 그러나, 1987년 현재, 산업구성을 보면 1차산업의 농림업과 2차산업의 광업중심의 구조를 이루고 있다. 太白市의 주요 광산물은 무연탄을 들수 있는데 무연탄 매장량이 314,313,000 M/T, 무연탄 생산량 6,397,825 M/T이며, 다음으로는 석회석, 철 등을 들수 있다. 또, 총 44개의 광산을 보유하고 있다. 이에 종사하는

종업원수도 17,972인에 달한다.

주요 농작물로는 쌀이 해안평야와 오십천 계곡을 따라 생산되며, 산간지역에서는 맥류, 잡곡, 두류등을 중심으로 생산되고 있다. 소채류의 생산은 1985년 이후 점차 줄어드는 경향을 나타낸다. 소채류로서는 무우, 배추등 고냉지채소가 주종을 이루고 있는데, 하장면을 중심으로 생산되고 있다.

지하자원은 석탄과 석회석, 장석의 순으로 생산비중이 크게 나타나고, 무연탄의 전국 생산량의 약 40%를 부담하고 있다.

이외의 광산물로서는 1980년대까지는 금, 은, 동, 아연, 몰리브덴 등도 생산했었지만 최근 그 생산은 중단된 상태이다.

3. 交通

급한 경사의 산악지형과 동해에 접해있어서 대도시로 부터의 접근성은 미약한 편이다. 주변 지역까지의 광역적 교통 연계체계를 보면, 신갈~강릉간의 영동 고속도로와 강릉과 동해시를 연결하는 동해고속도로가 광역적 교통 연계체계를 이루고있다.

幻仙窟의 인접도시인 동해시, 삼척시, 태백시가 영동선 철도로 연결되어 있고, 국도 38호선으로 연결되어 있다.

이국도 38호선의 삼척시와 태백시의 중간 지점의 내륙쪽에 幻仙窟이 위치한다.

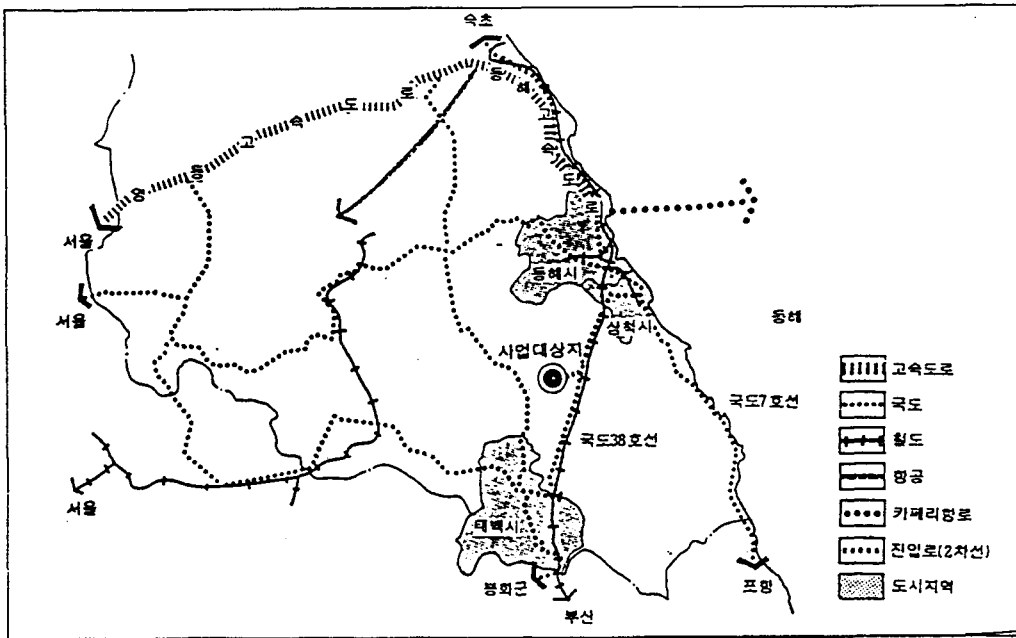
(1) 관광체계 및 현황

전국의 관광종합개발계획을 보면, 5대 관광권역 중 중부관광권에 속하며, 이 중부관광권내 6개 개발소권 중에서 강릉태백권에 속한다.

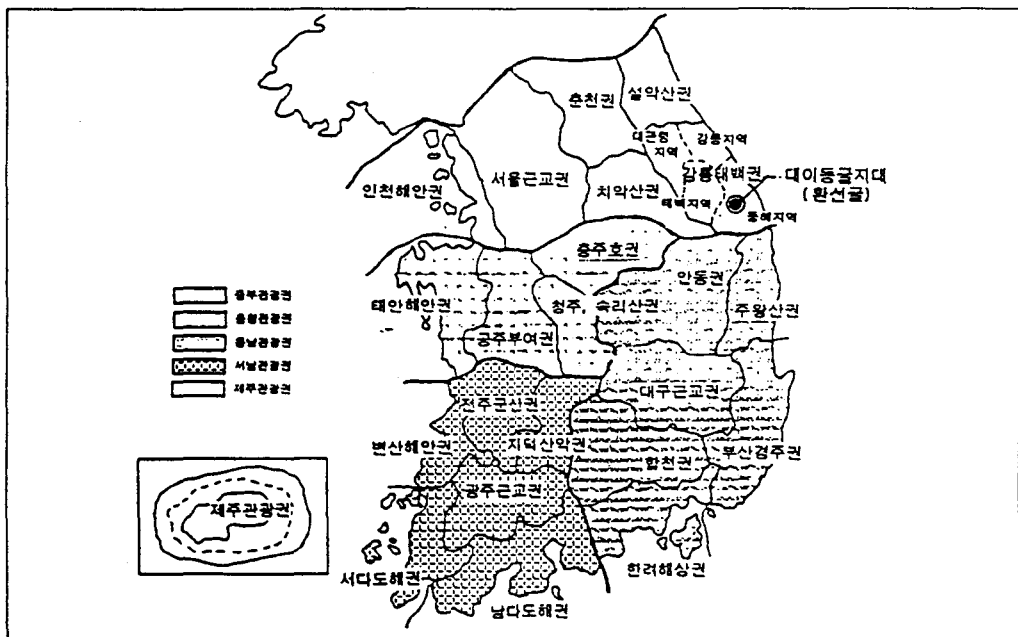
강릉 태백권은 또다시 강릉, 동해, 태백, 대관령의 4개 지역으로 구분되는데, 본 幻仙窟은 동해지역에 속한다.

대이리동굴지역에는 관음굴과 幻仙窟이 위치하고 주변지역에는 천곡동굴, 고씨동굴, 석화동굴, 초당동굴 등이 분포하고 있다.

강릉태백권내에는 오대산 국립공원이 1개소, 경포도립공원과 태백산 도립



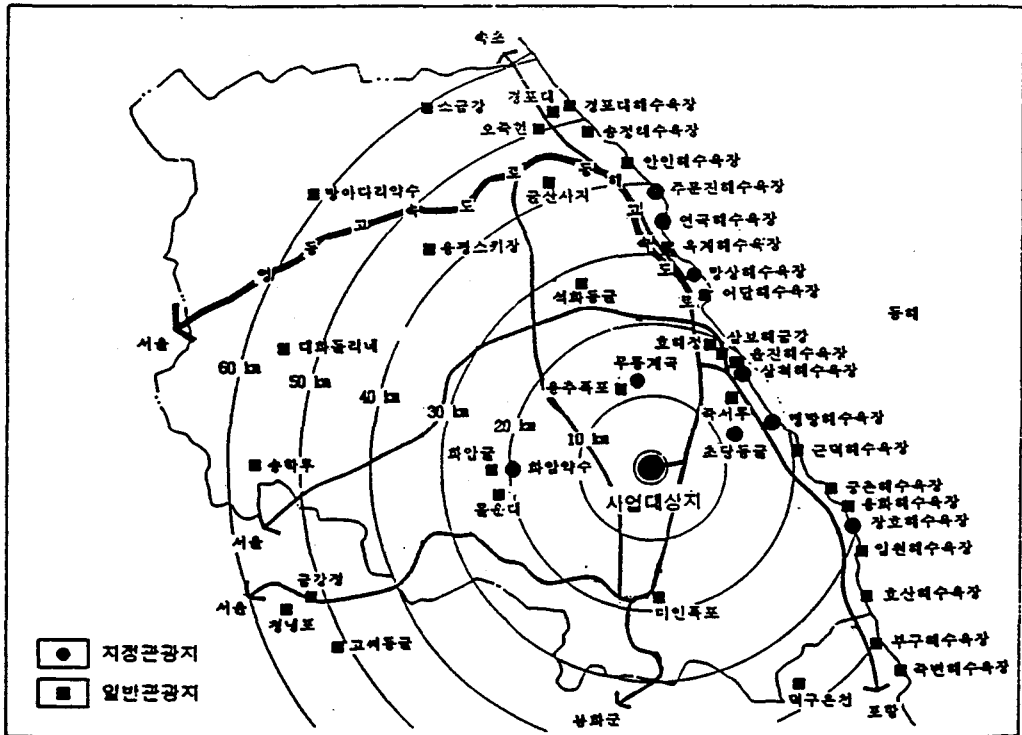
(그림 1) 교통 체계도
 (참고자료: 대이동굴 주변 개발계획)



(그림 2) 관광권역의 위치도
 (참고자료: 대이동굴 주변 개발계획)

공원 등 도립공원이 2개소, 무릉계곡, 망상, 삼척, 주문진, 연곡, 옥계, 명
 방해수욕장, 초당, 장호종합관광단지, 화암악수터 등 국민지정관광지가 10
 개소가 분포하고 있다. 강릉 태백권을 찾는 관광객수요는 1991년 현재
 515,800명이다. 동해지역내에 분포하는 대부분의 관광지지는 해수욕장을 중심
 으로하는 해안입지형으로 여름철 중심의 1계절형이다.

강릉태백권의 민속및 문화행사는 단오제를 비롯한 12개 종류가 행해지고
 있는데, 그 중에서 幻仙窟이 위치하는 삼척군내의 행사로는 영등계와 두타
 계가 있다. 강릉태백권의 특산물은 돌김, 산오징어, 산고기, 곰취, 개미취,
 목공예, 황태, 표고버섯, 들화병, 자연산미역, 김, 칩묵말분, 송이버섯 등
 이다. 강릉태백권의 향토음식으로는 삼보잡탕, 토종닭, 닭죽, 오징어순대,
 송어회, 초당두부, 콩보리밥, 표고죽, 물회 등이다. 이밖의 중요민속자료로
 서 너와집, 통방아, 굴피집이있다. 관찰 관광자원으로서, 큰재(1,058m) 및
 덕향산(1,071m)이 위치한다.



(그림 3) 주변지역의 관광지 현황도
 (참고자료: 대이동글주변 개발계획)